


IHK Nord Westfalen | Postfach 4024 | 48022 Münster

Stadt Coesfeld
Amt 61
Postfach 18 43
48638 Coesfeld



Industrie- und Handelskammer
Nord Westfalen

Sentmaringer Weg 61
48151 Münster
www.ihk-nordwestfalen.de

Ansprechpartner:
Ulf Horstmann

Telefon 0251 707-240
Telefax 0251 707-8240
horstmann@ihk-nordwestfalen.de

13. November 2018

hst/pl

1. Änderung des Bebauungsplanes Nr. 114 "Rebrügge"

Ihr Zeichen G. Thume, Ihr Schreiben vom 18.10.2018, Unser Zeichen: 114924
hier: Verfahren gem. § 13 a i. V. m. 4 (2) BauGB

Sehr geehrte Damen und Herren,

zu dem vorgenannten Bebauungsplan, wie er uns mit Ihrem Schreiben vom 18.10.2018
übersandt wurde, werden von uns weder Anregungen noch Bedenken vorgebracht.

Freundliche Grüße

Ulf Horstmann

Gerold Thume

Von: Steiner, Andreas <Andreas.Steiner@bezreg-muenster.nrw.de>
Gesendet: Freitag, 9. November 2018 10:18
An: info@architekt-thume.de
Betreff: 1. Änd. des BPL Nr. 114 "Rebrügge"

Sehr geehrte Damen und Herren,
zu ihrem Schreiben vom 17.10.2018 teile ich mit, dass aus luftrechtlicher Sicht keine Bedenken gegen diese Maßnahme vorgetragen wird.

Mit freundlichen Grüßen
Andreas Steiner
Dezernat 26 –Luftverkehr-
Zimmer 204
Tel.: 0251 411 1448
Fax: 0251 411 81448
Domplatz 1 – 3
48143 Münster
andreas.steiner@brms.nrw.de

Gerold Thume

Von: Steiner, Andreas <Andreas.Steiner@bezreg-muenster.nrw.de>
Gesendet: Freitag, 19. Oktober 2018 08:35
An: info@architekt-thume.de
Betreff: BP_114-1Änd-Anschreiben_TÖB(3).pdf

Sehr geehrter Herr Thume,

aus luftrechtlicher Sicht werden keine Bedenken gegen diese Maßnahme vorgetragen.

Mit freundlichen Grüßen
Andreas Steiner
Dezernat 26 –Luftverkehr-
Zimmer 204
Tel.: 0251 411 1448
Fax: 0251 411 81448
Domplatz 1 – 3
48143 Münster
andreas.steiner@brms.nrw.de



Bezirksregierung Münster • 48128 Münster

Bürgermeister
der Stadt Coesfeld
Markt 8
48653 Coesfeld

Nachrichtlich per Mail
an den Landrat des Kreises Coesfeld

1. Änderung des Bebauungsplans Nr. 114 "Rebrügge"
Anpassung der Bauleitplanung an die Ziele der Raumordnung gemäß §
34 Abs. 1 LPlIG

Ihr Schreiben vom 17.10.2018

Sehr geehrter Herr Öhmann,
sehr geehrte Damen und Herren,

die Stadt Coesfeld hat die Absicht, eine südlich der Borkener Straße sowie nördlich der Straße Rebrügge gelegene ca. 0,2 ha große Fläche, die im Bebauungsplan bislang als private Grünfläche festgelegt ist, künftig als Gewerbegebiet festzusetzen. Im Flächennutzungsplan ist der Planbereich als Gewerbe- und Industriefläche dargestellt.

Bei der Planung handelt es sich um eine Maßnahme der Innenentwicklung. Ziele der Raumordnung stehen dem nicht entgegenstehen.

Da der Entwurf der 1. Änderung des Bebauungsplans Nr. 114 aus dem Flächennutzungsplan der Stadt Coesfeld entwickelt wird, wäre gemäß §34 Abs. 6 LPlIG eine landesplanerische Anfrage nicht erforderlich gewesen.

Freundliche Grüße
Im Auftrag
Gez. Gundhilde Greiwe

07. November 2018

Seite 1 von 1

Aktenzeichen:

32.02.558012-002/2018.0004

Auskunft erteilt:

Frau Greiwe

Durchwahl:

+49 (0)251 411-1408

Telefax:

+49 (0)251 411-81408

Raum: 312

E-Mail:

gundhilde.greiwe
@brms.nrw.de

Dienstgebäude und
Lieferanschrift:

48143 Münster
Telefon: +49 (0)251 411-0
Telefax: +49 (0)251 411-2525
Poststelle@brms.nrw.de
www.brms.nrw.de

ÖPNV - Haltestellen:

Domplatz: Linien 1, 2, 4, 9,
10, 11, 12, 13, 14, 22
Bezirksregierung II:
(Albrecht-Thaer-Str. 9)
Linie 17

Grünes Umweltschutztelefon:
+49 (0)251 411 – 3300

Konto der Landeskasse:
Landesbank Hessen-
Thüringen (Helaba)

IBAN : DE24 3005 0000 0000
0618 20

BIC: WELADEDXXX

Gläubiger-ID

DE59ZZZ00000094452





Bezirksregierung Münster • 48128 Münster

Architekturbüro
Gerald Thume
Jakobiring 3
48653 Coesfeld

05. November 2018

Seite 1 von 1

Aktenzeichen:

52.00.12-003/2018.0023

Auskunft erteilt:

Robertson

Durchwahl:

+49 (0)251 411-4540

Telefax:

+49 (0)251 411-1338

Raum: N 4044

E-Mail:

NilsWilliam.Robertson
@brms.nrw.de

1. Änderung des Bebauungsplanes Nr. 114 „Rebrügge“ der Stadt Coesfeld

Ihr Schreiben vom 17.10.2018

Sehr geehrte Damen und Herren,

hiermit teile ich Ihnen mit, dass gegen das im Betreff benannte Vorhaben, aus Sicht des Dezernates 52 der Bezirksregierung Münster, keine Bedenken bestehen.

Mit freundlichen Grüßen

Im Auftrag


Robertson

Dienstgebäude und Lieferanschrift:

Albrecht-Thaer-Straße 9
48143 Münster
Telefon: +49 (0)251 411-0
Telefax: +49 (0)251 411-2525
Poststelle@brms.nrw.de
www.brms.nrw.de

ÖPNV - Haltestellen:

Domplatz: Linien 1, 2, 4, 9,
10, 11, 12, 13, 14, 22
Bezirksregierung II:
(Albrecht-Thaer-Str. 9)
Linie 17

Grünes Umweltschutztelefon:

+49 (0)251 411 – 3300

Konto der Landeskasse:

Landesbank Hessen-
Thüringen (Helaba)

IBAN : DE24 3005 0000 0000
0618 20

BIC: WELADEDXXX

Gläubiger-ID

DE59ZZZ00000094452





**Stadtwerke
Coesfeld**

Stadtwerke Coesfeld GmbH, Postfach 1861, 48638 Coesfeld

Architekturbüro
Gerold Thume
Jakobiring 3
48653 Coesfeld

Nähe. Kraft. Bewegung.

Stadtwerke Coesfeld GmbH

Dülmener Straße 80
48653 Coesfeld
Telefon 02541 929-0
Telefax 02541 929-100

www.stadtwerke-coesfeld.de

Ihr Zeichen

Unser Zeichen
Bü/Sch

Ansprechpartner
Bernhard Büning

Email
b.buening@stadtwerke-coesfeld.de

Durchwahl
929-261

Datum
07.11.2018

Stadt Coesfeld – 1. Änderung BP Nr. 114 "Rebrügge"

Sehr geehrte Damen und Herren,

gegen die 1. Änderung des o. g. Bebauungsplanes werden von Seiten der Stadtwerke Coesfeld GmbH keine Bedenken erhoben.

Mit besten Grüßen
STADTWERKE COESFELD GmbH

ppa.

Andreas Böhmer

i. V.

Hubert Meinker



Geschäftsführer
Markus Hilkenbach

Handelsregister
Amtsgericht Coesfeld HRB 1488
Ust.-IDNr.: DE 124468709

Bankverbindung rückseitig!

Kreis Coesfeld, 48651 Coesfeld

Architekturbüro
Gerold Thume
Jakobiring 3

48653 Coesfeld

Hausanschrift: Friedrich-Ebert-Straße 7, 48653 Coesfeld

Postanschrift: 48651 Coesfeld

Abteilung: 01 - Büro des Landrats

Geschäftszeichen:

Auskunft: Frau Stöhler

Raum: Nr. 136, Gebäude 1

Telefon-Durchwahl: 02541 / 18-9111

Telefon-Vermittlung: 02541 / 18-0

Telefax: 02541 / 18-9198

E-Mail: Martina.Stoehler@kreis-coesfeld.de

Internet: www.kreis-coesfeld.de

Datum: 19.11.2018

1. Änderung des Bebauungsplanes „Rebrügge“ der Stadt Coesfeld

Hier: Beteiligung der Behörden und sonstigen Träger öffentlicher gem.
§ 4 Abs. 2 BauGB i.V.m. § 13a BauGB

Sehr geehrter Herr Thume,

zu dem o.g. Verfahren nimmt der Kreis Coesfeld wie folgt Stellung:

Die **Untere Naturschutzbehörde** erklärt, dass Planungen auf Grundlage des § 13a BauGB von der Ausgleichspflicht der Eingriffsregelung freigestellt sind. Die vorgelegte Planänderung beinhaltet auch die Inanspruchnahme von Ausgleichsflächen, die durch den rechtskräftigen Bebauungsplan ausgewiesen wurden. Dieser entfallende Ausgleich nach damaligem Planungsrecht ist – wie in der Planbegründung dargestellt – neu auszugleichen.

Die Maßnahmenplanung der externen Ausgleichsfläche ist mit der unteren Naturschutzbehörde abzustimmen.

Die Stellungnahme der **Brandschutzdienststelle** zur Bauleitplanung lautet:

Nach der Prüfung des vorgelegten Bebauungsplanes zu dem oben genannten Vorhaben kommt die Brandschutzdienststelle zu dem Ergebnis, dass der Planung aus brandschutztechnischer Sicht hinsichtlich der Löschwasserversorgung noch **nicht** abschließend zugestimmt werden kann.

Begründung:

Entsprechend Punkt 5 der Begründung (Entwurf) zum Bebauungsplan wird mengenmäßig von einer hinreichenden Löschwasserversorgung im Bestand

Konten der Kreiskasse Coesfeld:

Sparkasse Westmünsterland

IBAN DE54 4015 4530 0059 0013 70

BIC WELADE3WXXX

VR-Bank Westmünsterland eG

IBAN DE68 4286 1387 5114 9606 00

BIC GENODEM1BOB

Postbank Dortmund

IBAN DE67 4401 0046 0001 9294 60

BIC PBNKDEFF

Sie erreichen uns ...

Mo. – Do. 8.30 – 12.00 Uhr

und 14.00 – 16.00 Uhr

Fr. 8.30 – 12.00 Uhr

und nach Terminabsprache

ausgegangen. Als Löschwasserversorgung werden Unterflurhydranten einer 150 mm-Versorgungsleitung auf der öffentlichen Verkehrsfläche „Borkener Straße“ angegeben.

Zur Sicherstellung der Löschwasserversorgung ist gem. DVGW-Regelwerk „Arbeitsblatt W 405“ Abschnitt 5 i.V.m. Tabelle 1 des z.g. Arbeitsblattes für Gewerbegebiete (GE) mit einer Geschossflächenzahl von 1,6 und einer mittleren Gefahr der Brandausbreitung eine Löschwassermenge **von 192 m³/h (= 3.200 l/min)** für eine Löschzeit von 2 Stunden erforderlich. Der Löschbereich umfasst dabei sämtliche Löschwasserentnahmemöglichkeiten in einer Entfernung (Schlauchverlegeweg) von 300 m um die Objekte des Plangebietes, die erste Löschwasserentnahmemöglichkeit soll innerhalb des Ortsnetzes im Abstand bis 75 m zum Objekt verfügbar sein.

In der Begründung zum Bebauungsplan ist keine Löschwassermenge in Abhängigkeit von der Art der Nutzung, der Brandgefahr und der baulichen Struktur der Objekte innerhalb des Plangebietes genannt und ob diese im Bestand durch die Unterflurhydranten gedeckt werden kann. Des Weiteren fehlen Angaben zu Standorten von Hydranten. Eine abschließende Beurteilung des B-Planes kann daher erst dann vorgenommen werden, wenn ein entsprechender Nachweis vorgelegt wird.

Die Sicherstellung einer den örtlichen Verhältnissen angemessenen Löschwasserversorgung ist gemäß § 3 des Gesetzes über den Brandschutz, die Hilfeleistung und des Katastrophenschutzes (BHKG) Aufgabe der Gemeinde.

Zur Verbesserung der Angriffswege der Feuerwehr von der „Borkener Straße“ über die neue Stichstraße und zur Verkürzung der Schlauchverlegewege der Feuerwehr ist in der Zaunanlage der Firma Thies im nordwestlichen Grundstücksbereich des Flurstückes 39 ein sog. Angriffstor für die Feuerwehr mit einer lichten Öffnungsbreite von mind. 2,00 m zu schaffen. Es ist seitens des Betriebes durch geeignete Maßnahmen zu gewährleisten, dass über das neue Angriffstor der gewaltfreie Zugang auf das Gelände sichergestellt ist. Eine geeignete Maßnahme kann z.B. ein **Feuerwehrschlüsseldepot** FSD1 im Bereich der Toranlage zum Betriebsgrundstück sein. Einzelheiten zum Feuerwehrschlüsseldepot (Anbringung, Schließung, etc.) sind örtlich mit der Feuerwehr Coesfeld abzustimmen. Die Torschließungen des gesamten Werksgeländes müssen gleich sein.

Seitens der Abteilung **Straßenbau** bestehen keine Bedenken.

Mit freundlichen Grüßen
Im Auftrag

Stöhler

Stöhler

Leitungsauskunft Fremdplanungsbearbeitung

Telefon 0201/36 59 - 0
Telefax 0201/36 59 - 160
E-Mail leitungsauskunft@pledoc.de

PLEdoc GmbH · Postfach 12 02 55 · 45312 Essen

Gerold Thume
Gerold Thume
Jakobiring 3
48653 Coesfeld

zuständig Yvonne Schemberg
Durchwahl 0201/3659-125

Ihr Zeichen	Ihre Nachricht vom	Anfrage an	unser Zeichen	Datum
	18.10.2018	PLEdoc	20181002400	22.10.2018

Stadt Coesfeld - 1. Änderung BP Nr. 114 „Rebrügge“ auf der Grundlage des § 13a BauGB (Bebauungsplan der Innenentwicklung); Beteiligung der Behörden und sonstigen Träger öffentlicher Belange gemäß § 4 (2) BauGB;

Dülmen

Sehr geehrte Damen und Herren,

mit Bezug auf Ihre o.g. Maßnahme teilen wir Ihnen Nachfolgendes mit.

Maßgeblich für unsere Auskunft ist der im Übersichtsplan markierte Bereich. Dort dargestellte Leitungsverläufe dienen nur zur groben Übersicht.

Achtung: Eine Ausdehnung oder Erweiterung des Projektbereichs bedarf immer einer erneuten Abstimmung mit uns.

Von uns verwaltete Versorgungsanlagen der nachstehend aufgeführten Eigentümer bzw. Betreiber sind von der geplanten Maßnahme nicht betroffen:

- Open Grid Europe GmbH, Essen
- Kokereigasnetz Ruhr GmbH, Essen
- Ferngas Netzgesellschaft mbH (FGN), Netzbetrieb Nordbayern, Schwaig bei Nürnberg
- Mittel-Europäische Gasleitungsgesellschaft mbH (MEGAL), Essen
- Mittelrheinische Erdgastransportleitungsgesellschaft mbH (METG), Essen
- Nordrheinische Erdgastransportleitungsgesellschaft mbH & Co. KG (NETG), Dortmund
- Trans Europa Naturgas Pipeline GmbH (TENP), Essen
- GasLINE Telekommunikationsnetzgesellschaft deutscher Gasversorgungsunternehmen mbH & Co. KG, Straelen (*hier Solotrassen in Zuständigkeit der PLEdoc GmbH*)
- Viatel GmbH, Frankfurt

Diese Auskunft bezieht sich ausschließlich auf die Versorgungsanlagen der hier aufgelisteten Versorgungsunternehmen. Auskünfte zu Anlagen sonstiger Netzbetreiber sind bei den jeweiligen Versorgungsunternehmen bzw. Konzerngesellschaften oder Regionalcentern gesondert einzuholen.

Mit freundlichen Grüßen
PLEdoc GmbH

-Dieses Schreiben ist ohne Unterschrift gültig-

Geschäftsführer: Kai Dargel

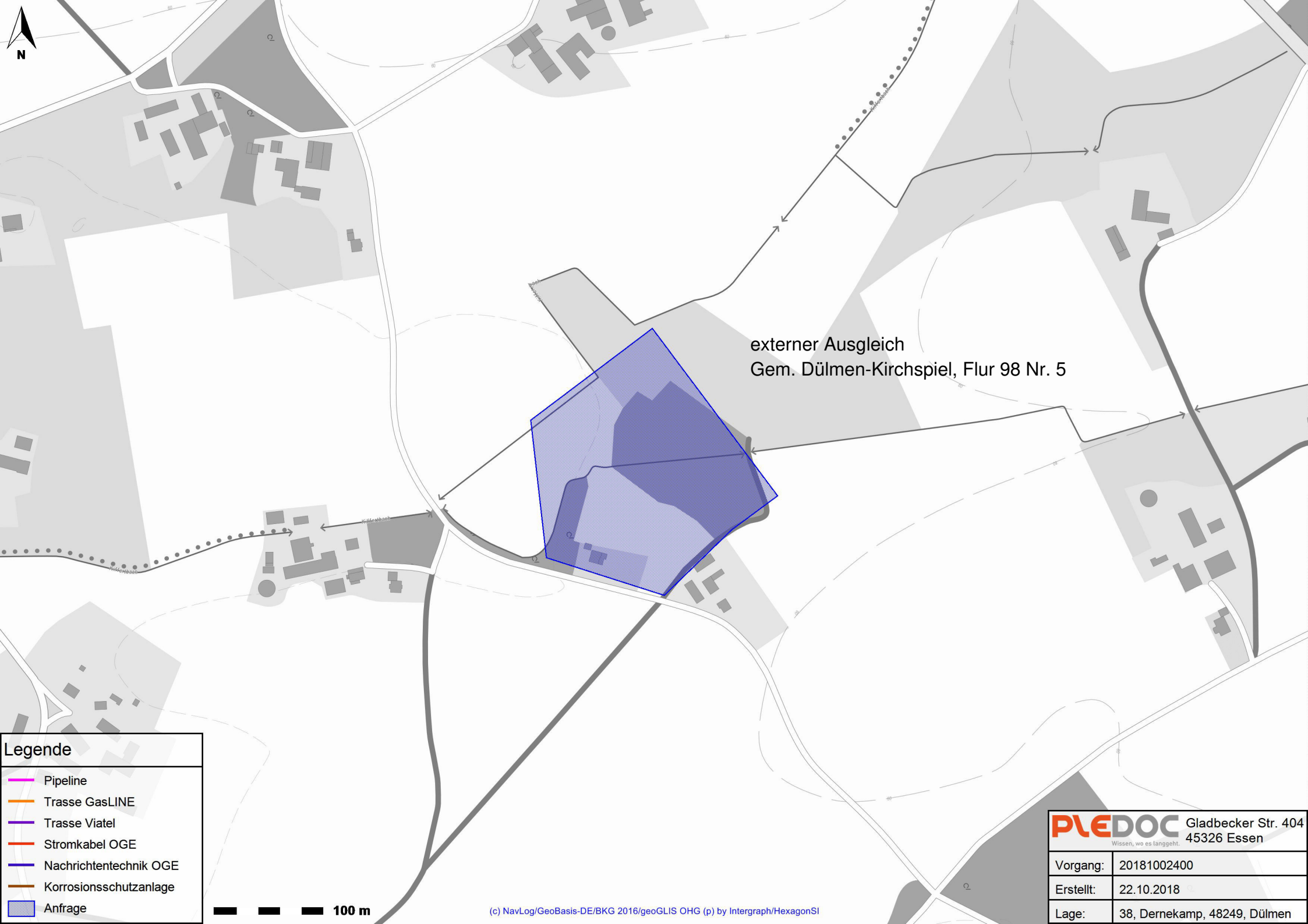
PLEdoc Gesellschaft für Dokumentationserstellung und -pflege mbH • Gladbecker Straße 404 • 45326 Essen
Telefon: 0201 / 36 59-0 • Telefax 0201/ 36 59-163 • E-Mail: info@pledoc.de • Internet: www.pledoc.de
Amtsgericht Essen - Handelsregister B 9864 • USt-IdNr. DE 170738401

Zertifiziert nach
DIN EN ISO 9001
Zertifikatsnummer
SQ-9001 AU 6020



Anlage(n)

Übersichtskarte © NavLog/GeoBasis-DE / BKG 2014 / geoGLIS OHG (p) by Intergraph



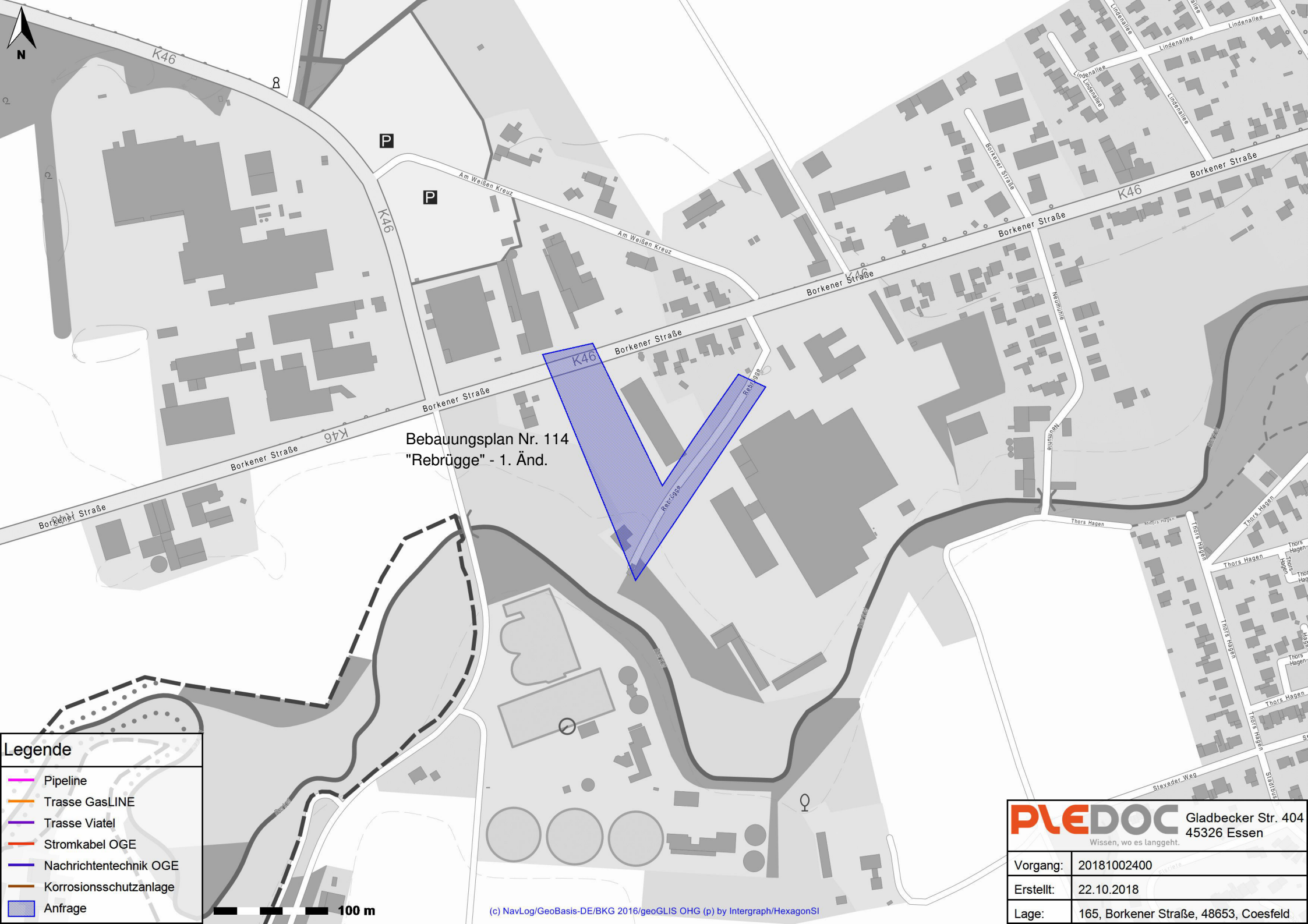
externer Ausgleich
Gem. Dülmen-Kirchspiel, Flur 98 Nr. 5

Legende	
	Pipeline
	Trasse GasLINE
	Trasse Viatel
	Stromkabel OGE
	Nachrichtentechnik OGE
	Korrosionsschutzanlage
	Anfrage

100 m

(c) NavLog/GeoBasis-DE/BKG 2016/geoGLIS OHG (p) by Intergraph/HexagonSI

PLEDOC <small>Wissen, wo es langgeht.</small>	Gladbecker Str. 404 45326 Essen
Vorgang:	20181002400
Erstellt:	22.10.2018
Lage:	38, Dernekamp, 48249, Dülmen



Bebauungsplan Nr. 114
"Rebrügge" - 1. Änd.

Legende

	Pipeline
	Trasse GasLINE
	Trasse Viatel
	Stromkabel OGE
	Nachrichtentechnik OGE
	Korrosionsschutzanlage
	Anfrage

100 m

(c) NavLog/GeoBasis-DE/BKG 2016/geoGLIS OHG (p) by Intergraph/HexagonSI

Gladbecker Str. 404 45326 Essen Wissen, wo es langgeht.	
Vorgang:	20181002400
Erstellt:	22.10.2018
Lage:	165, Borkener Straße, 48653, Coesfeld

Gerold Thume

Von: Bennor, Angelina <angelina.bennor@amprion.net>
Gesendet: Mittwoch, 24. Oktober 2018 08:51
An: g.thume@architekt-thume.de
Betreff: Leitungsauskunft - Vorgangs-Nr. 124684, Bebauungsplan Nr. 114 Rebrügge - 1. Änderung

Sehr geehrte Damen und Herren,

im Geltungsbereich der o. a. Bauleitplanung verlaufen keine Höchstspannungsleitungen unseres Unternehmens.

Planungen von Höchstspannungsleitungen für diesen Bereich liegen aus heutiger Sicht nicht vor.

Wir gehen davon aus, dass Sie bezüglich weiterer Versorgungsleitungen die zuständigen Unternehmen beteiligt haben.

Bitte beachten Sie unsere Information zum Datenschutz: <https://www.amprion.net/Information-Datenschutz.html>

Mit freundlichen Grüßen

Angelina Bennor
Amprion GmbH
Betrieb / Projektierung
Leitungen Bestandssicherung
Rheinlanddamm 24, 44139 Dortmund
T intern 15740
T extern +49 231 5849-15740
mailto: angelina.bennor@amprion.net
www.amprion.net
Aufsichtsrat: Heinz-Werner Ufer (Vorsitzender)
Geschäftsführung: Dr. Hans-Jürgen Brick, Dr. Klaus Kleinekorte Sitz der Gesellschaft: Dortmund - Eingetragen beim
Amtsgericht Dortmund - Handelsregister-Nr. HR B 15940 - USt.-IdNr. DE 8137 61 356

Gerold Thume

Von: O2-MW-BIMSCHG <O2-MW-BIMSCHG@telefonica.com>
Gesendet: Dienstag, 6. November 2018 17:02
An: info@architekt-thume.de
Betreff: Stellungnahme Richtfunk: BPlan Nr. 114 „Rebrügge“ Stadt Coesfeld
Anlagen: A01993.jpg

Telefonica

Betrifft hier Richtfunk von Telefonica o2

IHR SCHREIBEN VOM: 18.10.2018
IHR ZEICHEN: BPlan Nr. 114 „Rebrügge“ Stadt Coesfeld

Sehr geehrter Herr Thume,

die Überprüfung Ihres Anliegens ergab, dass keine Belange von Seiten der Telefónica Germany GmbH & Co. OHG zu erwarten sind.

Zur besseren Visualisierung erhalten Sie beigelegt zur E-Mail ein digitales Bild. Das Plangebiet ist im Bild mit einer dicken roten Linie eingezeichnet.

BPlan Nr. 1

Gewerbegebiet West

Stockum

Borkener

K46

Die farbige Linie versteht sich als Punkt-zu-Punkt-Richtfunkverbindung von der Telefónica Germany GmbH & Co. OHG.

Sollten sich noch Änderungen der Planung / Planungsflächen ergeben, so würden wir Sie bitten uns die geänderten Unterlagen zur Verfügung zu stellen, damit eine erneute Überprüfung erfolgen kann.

Bei Fragen, stehe ich Ihnen gerne zur Verfügung.

Mit freundlichen Grüßen / Yours sincerely

i.A. Michael Rösch
Behördenengineering
Request Management

Bei Telefónica Germany GmbH & Co. OHG zu erreichen unter:
Südwestpark 38, Zimmer 2.1.15, 90449 Nürnberg

Telefonisch erreichbar unter Mobil: +49 174 – 349 67 03:

- **Montag von 13.30 Uhr bis 15.30 Uhr**
- **Mittwoch und Donnerstag von 10.00 Uhr bis 12.00 Uhr u. 13.30 Uhr bis 15.30 Uhr**

mail: o2-MW-BlmSchG@telefonica.com

Anfragen zu Stellungnahmen für E-Plus & Telefonica gerne an: o2-mw-BlmSchG@telefonica.com,
oder auf dem Postweg an: Telefónica Germany, Südwestpark 38, 90449 Nürnberg

Este mensaje y sus adjuntos se dirigen exclusivamente a su destinatario, puede contener información privilegiada o confidencial y es para uso exclusivo de la persona o entidad de destino. Si no es usted, el destinatario indicado, queda notificado de que la lectura, utilización, divulgación y/o copia sin autorización puede estar prohibida en virtud de la legislación vigente. Si ha recibido este mensaje por error, le rogamos que nos lo comunique inmediatamente por esta misma vía y proceda a su destrucción.

The information contained in this transmission is privileged and confidential information intended only for the use of the individual or entity named above. If the reader of this message is not the intended recipient, you are hereby notified that any dissemination, distribution or copying of this communication is strictly prohibited. If you have received this transmission in error, do not read it. Please immediately reply to the sender that you have received this communication in error and then delete it.

Esta mensagem e seus anexos se dirigem exclusivamente ao seu destinatário, pode conter informação privilegiada ou confidencial e é para uso exclusivo da pessoa ou entidade de destino. Se não é vossa senhoria o destinatário indicado, fica notificado de que a leitura, utilização, divulgação e/ou cópia sem autorização pode estar proibida em virtude da legislação vigente. Se recebeu esta mensagem por erro, rogamos-lhe que nos o comunique imediatamente por esta mesma via e proceda a sua destruição

Gerold Thume

Von: Koordinationsanfrage Vodafone Kabel Deutschland
<koordinationsanfragen@KabelDeutschland.de>
Gesendet: Montag, 19. November 2018 13:45
An: g.thume@architekt-thume.de
Betreff: Stellungnahme S00712405, VF und VFKD, Stadt Coesfeld, Bebauungsplan Nr. 114
„Rebrügge“ 1.Änderung

Vodafone GmbH / Vodafone Kabel Deutschland GmbH
D2-Park 5 * 40878 Ratingen

Architekturbüro Gerold Thume - Gerold Thume
Jakobiring 3
48653 Coesfeld

Zeichen: Netzplanung, Stellungnahme Nr.: S00712405
E-Mail: TDRB-W.Dortmund@vodafone.com
Datum: 19.11.2018
Stadt Coesfeld, Bebauungsplan Nr. 114 „Rebrügge“ 1.Änderung

Sehr geehrte Damen und Herren,

wir bedanken uns für Ihr Schreiben vom 18.11.2018.

Wir teilen Ihnen mit, dass die Vodafone GmbH / Vodafone Kabel Deutschland GmbH gegen die von Ihnen geplante Baumaßnahme keine Einwände geltend macht. Im Planbereich befinden sich keine Telekommunikationsanlagen unseres Unternehmens. Eine Neuverlegung von Telekommunikationsanlagen ist unsererseits derzeit nicht geplant.

Freundliche Grüße
Vodafone GmbH / Vodafone Kabel Deutschland GmbH

Dieses Schreiben wurde elektronisch erstellt und ist ohne Unterschrift gültig.

Informationen zu unseren Produkten und Services fuer Privatkunden finden Sie unter www.vodafone.de, fuer Geschaeftskunden der Immobilienwirtschaft und Mehrfamilienhauseigentuemer unter www.kabeldeutschland.de/wohnungsunternehmen.

Die gesetzlichen Pflichtangaben finden Sie unter www.vodafone.de/pflichtangaben