


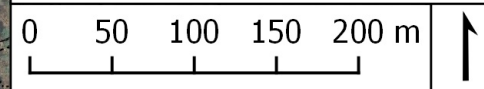




Coesfeld - Goxel

- Legende
-  Potenzialfläche
 -  Bisherige Enercon-Planung
 -  Aktuelle Siemens/Enercon-Planung



Kartengrundlage: DGK5, DOP20 ; Quelle: © Geobasis NRW