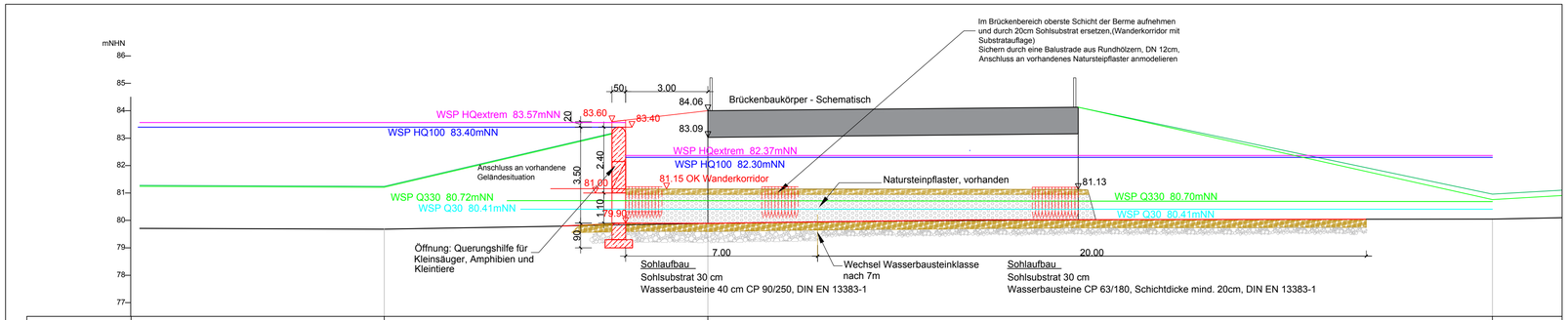

Längsschnitt Bereich Drossel L555 M.=1:100

Legende

- überplantes Gelände
- bestehendes Gelände
- Drosselbauwerk
- Wasserbausteine CP 90/250
- Wasserbausteine CP 63/180
- Sohlsubstrat
- Natursteinpflaster
- 81.00 Höhenkote Plan
- 81.15 Höhenkote Ist
- WSP Q330 80.72mNN
- WSP Q30 80.41mNN
- WSP HQextrem 82.37mNN
- WSP HQ100 82.30mNN

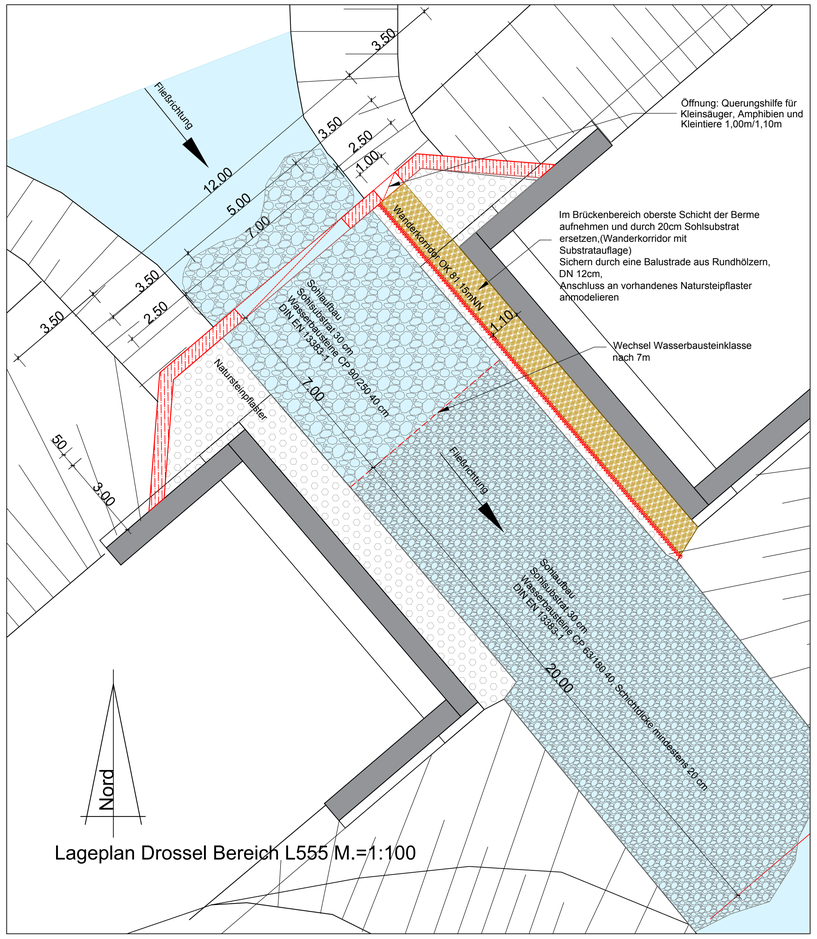

Lageplan Drossel Bereich L555 M.=1:100



Querschnitt Bereich Drossel L555 M.=1:100

Vorabzug

Hydrotec
Ingenieurgesellschaft für Wasser und Umwelt mbH
Kaiser-Otto-Platz 13
45276 Essen
Tel: 0201/850199-50
Fax: 0201/850199-55
www.hydrotec.de

Planersteller:

	Zeichen	Datum
Bearbeitet	mdo	Sept. 2017
Gezeichnet	yc	Sept. 2017
Geprüft	hsr	Sept. 2017

Planungsbüro Koenzen
Wasser und Landschaft
Schulstraße 37
40721 Hilden
Tel.: 02103/90884-0
Fax: 02103/90884-19
www.planungsbuero-koenzen.de

Planersteller:

Essen, im September 2017

Abwasserwerk
der Stadt Coesfeld
Dülmener Straße 80
48653 Coesfeld
Tel.: 02541/929-320
Fax: 02541/929-333
www.abwasserwerk-coesfeld.de

WRRL Maßnahmen und HW-Schutz Berkel

Erweiterter Retentionsraum
Los 2
Drosselbauwerk Bereich L555
Lageplan, Längsschnitt, Querprofil

Coesfeld, im

Projekt Nr.:	P 1602
Maßstab:	1:100
Blatt Nr.:	

Geobasisdaten der Kommunen und des Landes NRW © Geobasis NRW 2014