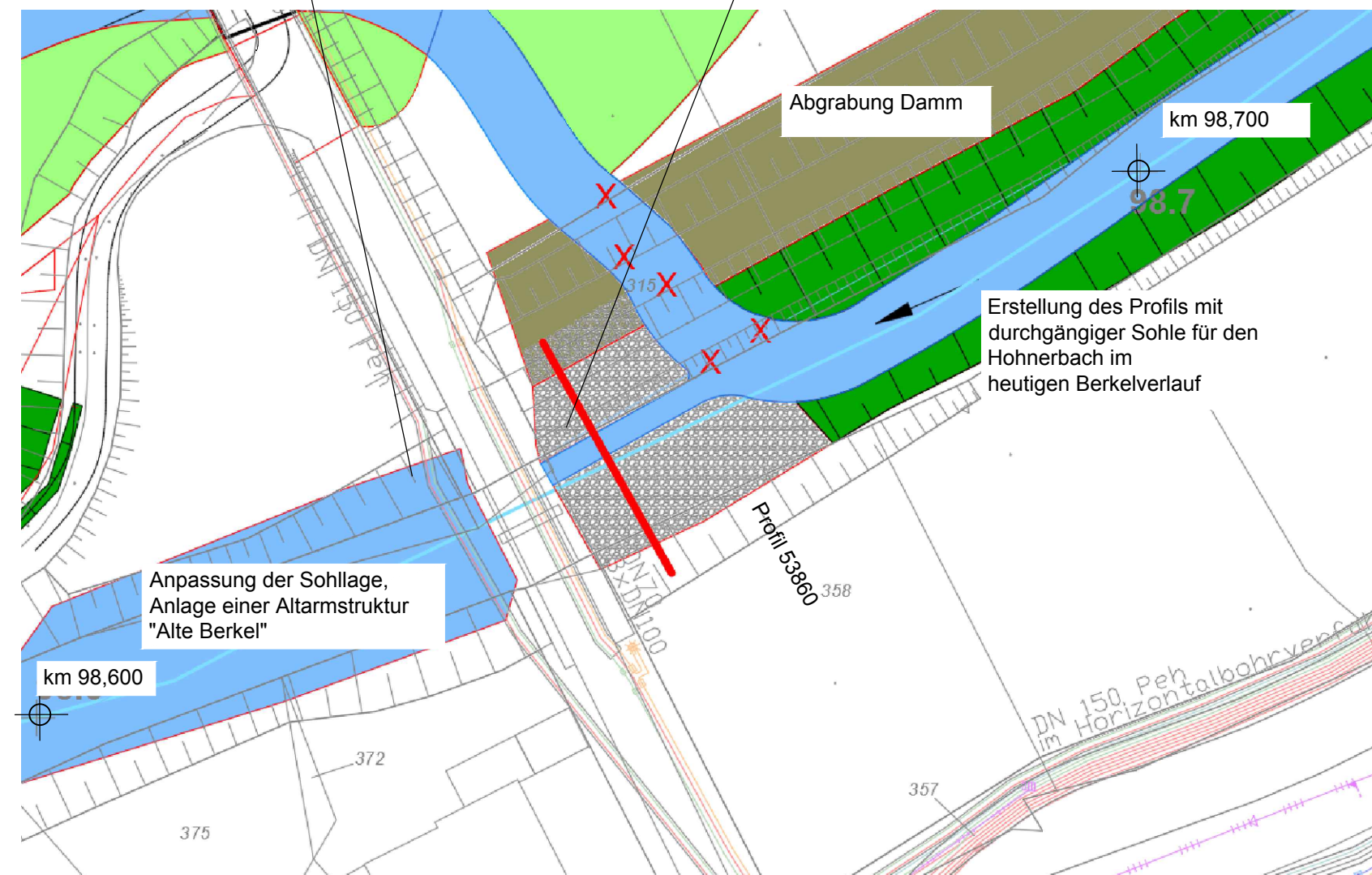


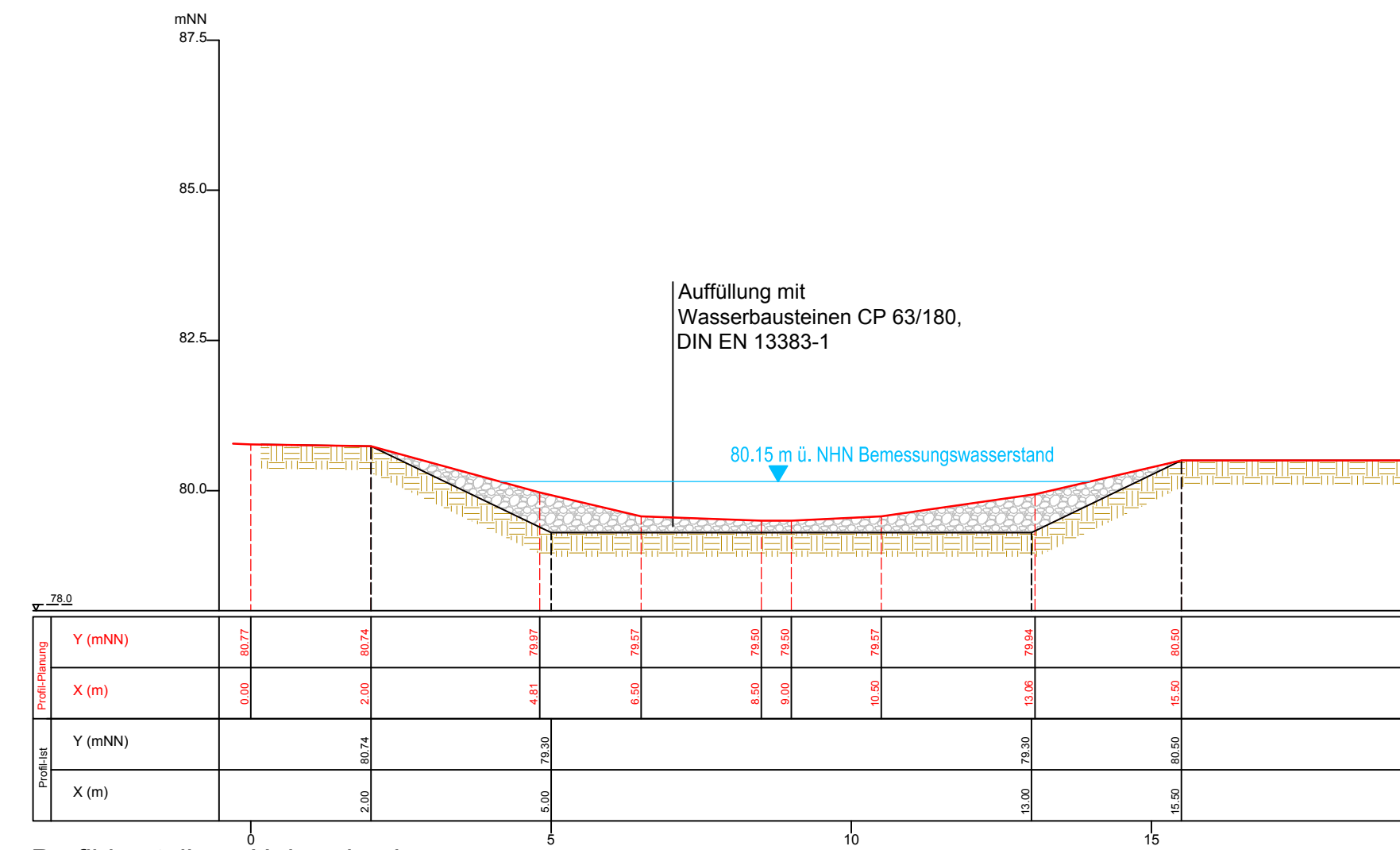
Ansicht Brücke Blomenesch Unterhalb



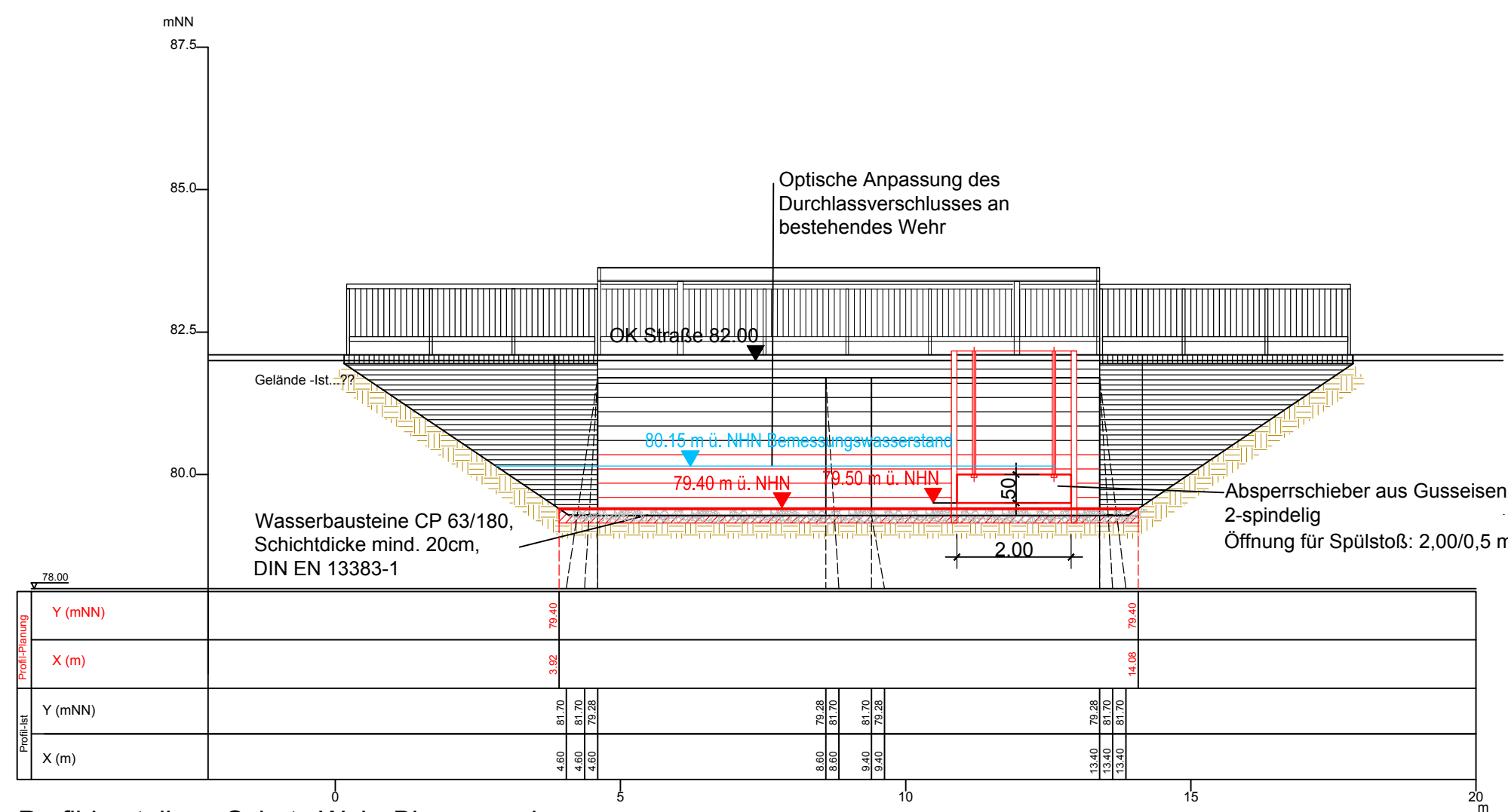
Ansicht Brücke Blomenesch Oberhalb



Ausschnitt Lageplan Bereich Wehr Blomenesch



Profildarstellung Hohnerbach Profil-Nr. 53860



Profildarstellung Schütz Wehr Blomenesch Profil-Nr. 53850

Legende

- überplantes Gelände
- bestehendes Gelände
- Wasserbausteine CP 63/180
- Bestehendes Erdreich
- Abgrabung
- Abgrabung Damm
- km 98,700 Kilometrierung ist-Zustand
- 81.00 Höhenkote Plan
- 81.15 Höhenkote Ist

Vorabzug

Hydrotec Ingenieurgesellschaft für Wasser und Umwelt mbH Kaiser-Otto-Platz 13 45276 Essen Tel.: 0201/850199-50 Fax: 0201/850199-55 www.hydrotec.de	Planersteller: 	Zeichen	Datum
		mdo	Nov. 2017
		yc	Nov. 2017
		hsr	Nov. 2017
Planungsbüro Koenzen Wasser und Landschaft Schulstraße 37 40721 Hilden Tel.: 02103/90884-0 Fax: 02103/90884-19 www.planungsbuero-koenzen.de	Planersteller: 	Essen, im November 2017	

Abwasserwerk der Stadt Coesfeld Dülmener Straße 80 48653 Coesfeld Tel.: 02541/929-320 Fax: 02541/929-333 www.abwasserwerk-coesfeld.de	
WRRL Maßnahmen und HW-Schutz Berkel	
Erweiterter Retentionsraum Los 2 Wehr Blomenesch, Profil Hohnerbach Lageplanausschnitt, Querprofile	
Coesfeld, im	Projekt Nr.: P 1602
	Maßstab: 1:100, 1:500
	Blatt Nr.: