


Coesfeld Letter-Görd

003-01-12


Übersichtskarte (V20)


 Geplante Windenergieanlagen

Hinweis:
WEA 6 wird in Form eines separaten
Genehmigungsantrages gestellt, es besteht
aber eine Kooperationsvereinbarung zwischen
beiden zukünftigen Betreibergesellschaften.

 Techn. Abstände

 Rotorkreis

 Baulastbereich

 Abgrenzung der Konzentrationszone
im Flächennutzungsplan der Stadt COE



Koordinatensystem: ETRS 1989 UTM Zone 32N
Stand: 19.08.2016
Benutzername: solinski-k
Maßstab: 1:10.000

BBWind Projektberatungsgesellschaft mbH
Schorlemerstraße 12 - 14
48143 Münster
www.bbwind.de

© Geobasis NRW (2016)

