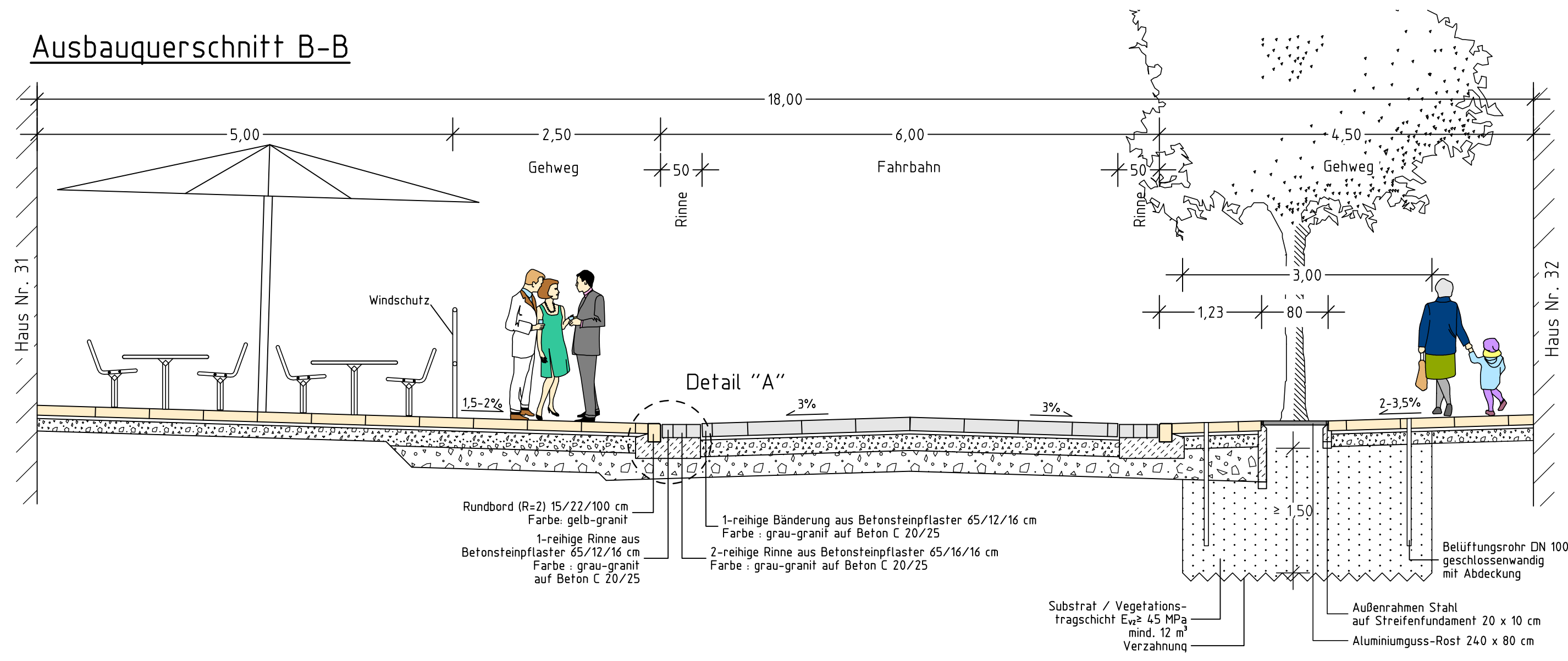
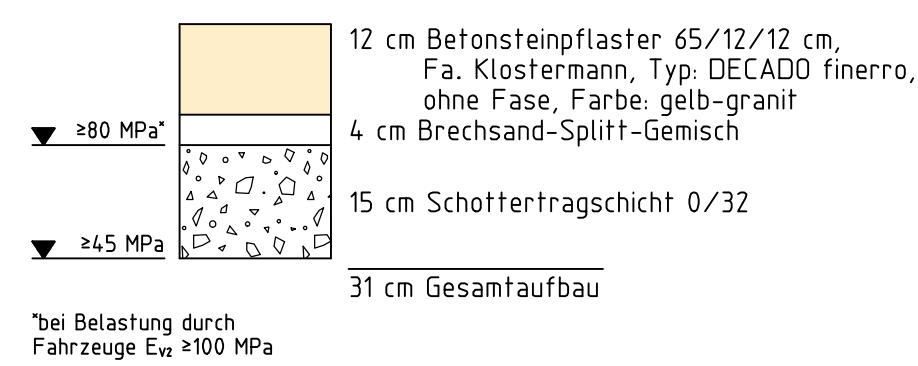


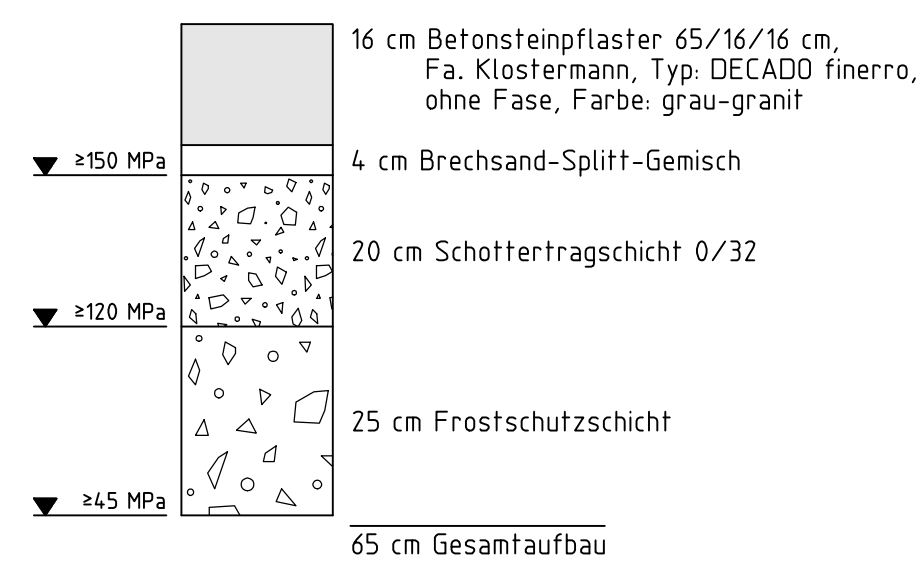
Ausbauquerschnitt B-B



Gehweg gemäß RStO '12 Tafel 6, Zeile 1

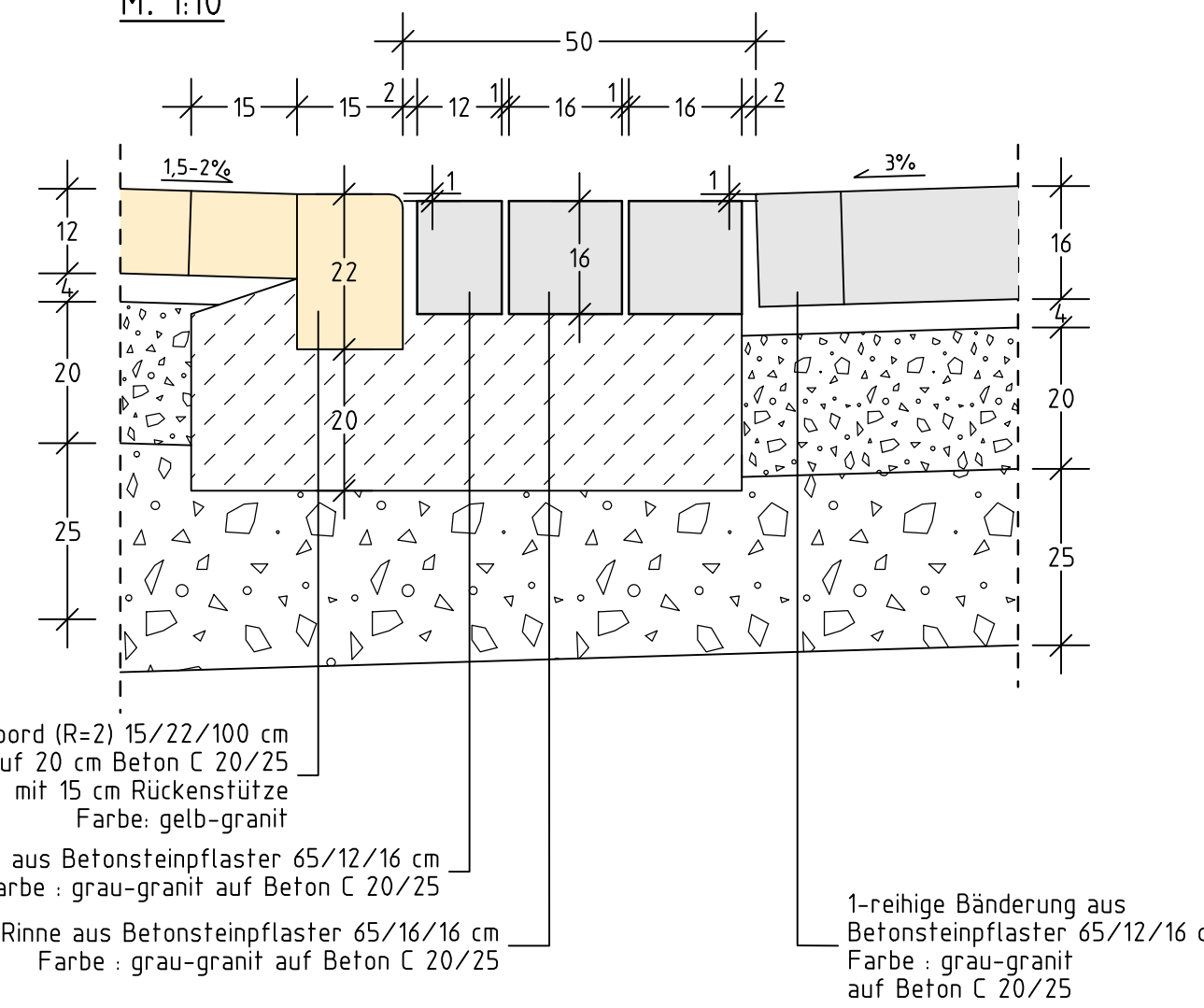


Fahrbahn gemäß RStO '12 Tafel 3, Zeile 1, BK 1.0



Detail "A"

M. 1:10



Das Baugrundgutachten der Dr. Schleicher & Partner Ingenieurgesellschaft mbH vom 12.01.2017 ist zu beachten. Um den geforderten Verformungsmodul $E_{v2} \geq 45$ MN/m² zu erreichen, ist ein 30 cm starker Bodenaustausch vorzusehen. Eine Planungsdrainage ist nicht erforderlich.

Weitergabe sowie Vervielfältigung und Verwertung dieser Unterlage sind vorbehaltlich gesonderter vertraglicher Regelungen oder im Einzelfall gesondert erfolgter Vereinbarungen mit dem Entwurfsverfasser nicht gestattet. Zuwiderhandlungen verpflichten zu Schadensersatz.

Ausbauquerschnitt B-B

Index	Datum	bearb.	gez.	gepr.	Art der Änderung

Beratung • Planung • Bauleitung
 Mindener Straße 205 | 49084 Osnabrück
 E-Mail: osnabrueck@pbh.org
 Telefon (0541) 1819-0 | Telefax (0541) 1819-111
 Internet: www.pbh.org
pbh PLANUNGSBÜRO HAHM

SWUP GmbH
 Landschaftsarchitektur, Stadtplanung und Mediation

STADT COESFELD
Stadt Coesfeld
UrbaneBerkel
Ausbau der Bernhard-von-Galen-Straße
Verkehrsanlagen
 ZukunftsLAND Regionale 2016

Entwurfsplanung

Ausbauquerschnitt

bearbeitet:	21.03.2017	Heuer	Maßstab:	Proj. Nr.:	Anlage:	Blatt Nr.:
gezeichnet:	21.03.2017	Niermann	1:50	14179011	1	2/4
geprüft:						

Planverfasser:
 Osnabrück,
 Unterschrift
 Aufgestellt:

VORABZUG