




Bezirksregierung Münster • 48128 Münster

Stadt Coesfeld  
Der Bürgermeister  
FB: 60-Planung, Bauordnung, Verkehr  
Markt 8  
48653 Coesfeld



15. Juni 2016

Seite 1 von 1

Aktenzeichen:

52.00.12-003/2016.0022

Auskunft erteilt:

Frau Koenigsmann

Durchwahl:

+49 (0)251 411-5646

Telefax:

+49 (0)251 411-2525

Raum: N 4018

E-Mail:

roswitha.koenigsmann  
@brms.nrw.de

### Sachlicher Teilflächennutzungsplan "Windenergie"

Beteiligung der Behörden und sonstiger Träger öffentlicher Belange  
gem. § 4 (2) Baugesetzbuch

Ihr Schreiben vom 01.06.2016

Sehr geehrte Damen und Herren,

bezugnehmend auf Ihr o. a. Schreiben teilen wir Ihnen mit, dass aus  
Sicht des Dezernates 52 gegen den o. a. Sachlichen  
Teilflächennutzungsplan "Windenergie" keine Bedenken bestehen.

Diese Stellungnahme erstreckt sich auf die Themen Abfallwirtschaft,  
abfallanlagenbezogener Immissionsschutz sowie  
Altlasten/Bodenschutz.

Mit freundlichen Grüßen

Im Auftrag

Koenigsmann

Dienstgebäude und  
Lieferanschrift:

Albrecht-Thaer-Str. 9  
48147 Münster  
Telefon: +49 (0)251 411-0  
Telefax: +49 (0)251 411-2525  
Poststelle@brms.nrw.de  
www.brms.nrw.de

Öffentliche Verkehrsmittel:

Vom Hbf Buslinie 17  
Haltestelle Bezirksregierung II  
(Albrecht-Thaer-Str.)

Mit der DB Richtung  
Gronau oder Rheine  
bis Haltepunkt „Zentrum Nord“

Bürgertelefon:

+49 (0)251 411 – 4444

Grünes Umweltschutztelefon:

+49 (0)251 411 – 3300

Konto der Landeskasse:

Landesbank Hessen-  
Thüringen (Helaba)

IBAN : DE24 3005 0000 0000  
0618 20

BIC: WELADEDXXX


Gläubiger-ID

DE59ZZZ00000094452



Bezirksregierung Münster • Postfach 8440 • 48045 Münster

Stadt Coesfeld  
Fachbereich 60 - Planung, Bauordnung, Verkehr  
z. H. Herrn Martin Richter  
Markt 8  
48653 Coesfeld



**Sachlicher Teilflächennutzungsplan "Windenergie"**  
Beteiligung der Behörden und sonstiger Träger öffentlicher Belange  
gem. § 4 Abs. 2 Baugesetzbuch

Ihr Schreiben vom 01.06.2016

Sehr geehrter Herr Richter,

das Dezernat 54, Sachgebiet 54.5, nimmt zu dem o. g. Vorhaben wie folgt Stellung:

Die Konzentrationszonen sind von keinem aktuell abgegrenzten Überschwemmungsgebiet betroffen. In der Konzentrationszone "Letter Bruch" verläuft aber der Kannebrocksbach, für den ein preußisches Überschwemmungsgebiet vorliegt. Die Berücksichtigung der Hochwassergefährdung sollte mit der zuständigen Wasserbehörden des Kreises abgestimmt werden.

Die Abgrenzung des Überschwemmungsgebietes ist im Internet unter [www.uesg-brms.nrw.de](http://www.uesg-brms.nrw.de) einsehbar. Entsprechende Dateien zur Verarbeitung in Geografischen Informationssystemen sind im Downloadbereich Wasserwirtschaft des GEOportal NRW ([www.geoportal.nrw.de](http://www.geoportal.nrw.de)) verfügbar.

Für weitere Fragen steht Ihnen Frau Anika Hiller (Telefon 02 51 / 4 11 - 56 47, eMail [anika.hiller@brms.nrw.de](mailto:anika.hiller@brms.nrw.de)) zur Verfügung.

Mit freundlichen Grüßen

Im Auftrag

Meyerhoff

10.06.2016

Aktenzeichen:

54.13.03-206/2015.0119

Auskunft erteilt:

Herr Meyerhoff

Durchwahl:

+49 (0)251 411-5590

Telefax:

+49 (0)251 411-85590

Raum: R-101

E-Mail:

dez54

@brms.nrw.de

Dienstgebäude und  
Lieferanschrift:

Nevinghoff 22  
48147 Münster

Telefon: +49 (0)251 411-0

Telefax: +49 (0)251 411-2525

Poststelle@brms.nrw.de

[www.brms.nrw.de](http://www.brms.nrw.de)

Öffentliche Verkehrsmittel:

Vom Hbf Buslinie 17  
Bis Haltestelle „Stadtspark  
Wienburg“

Mit der DB Richtung

Gronau oder Rheine

bis Haltepunkt „Zentrum Nord“

Bürgertelefon:

+49 (0)251 411 – 4444

Grünes Umweltschutztelefon:

+49 (0)251 411 – 3300

Konto der Landeskasse:

Landesbank Hessen-  
Thüringen (Helaba)

IBAN : DE24 3005 0000 0000  
0618 20

BIC: WELADEDXXX

Gläubiger-ID

DE59ZZZ00000094452



## Richter, Martin

---

**Von:** Richter, Martin  
**Gesendet:** Freitag, 17. Juni 2016 08:15  
**An:** Michael Ahn  
**Cc:** 'ludger.schmitz@coesfeld.de'  
**Betreff:** Wind  
**Anlagen:** doc02315520160617080913.pdf

Hallo Herr Ahn,

die bisher einzige Einwendung von Belang. Deshalb vorab per Mail. „Durchschneidet“ die Zone Letter Bruch?  
Im Laufe der nächsten Woche würde ich Ihnen die bislang eingegangenen Schriftstücke insgesamt zuschicken.

Mit freundlichem Gruß  
im Auftrag

Martin Richter

---

STADT COESFELD  
DER BÜRGERMEISTER  
Fachbereich 60 Planung, Bauordnung, Verkehr  
Bauleitplanung | Bauberatung | Denkmalschutz |  
Kampfmittelbeseitigung  
Markt 8  
48653 Coesfeld

---

Tel.: +49 (0) 2541 939-1308  
Fax: +49 (0) 2541 939-71308  
E-Mail: [martin.richter@coesfeld.de](mailto:martin.richter@coesfeld.de)  
Internet: [www.coesfeld.de](http://www.coesfeld.de)

COESFELD – Die ZukunftsSTADT im Münsterland



Bezirksregierung Münster • Postfach 8440 • 48045 Münster

Stadt Coesfeld  
Fachbereich 60 - Planung, Bauordnung, Verkehr  
z. H. Herrn Martin Richter  
Markt 8  
48653 Coesfeld



**Sachlicher Teilflächennutzungsplan "Windenergie"**  
Beteiligung der Behörden und sonstiger Träger öffentlicher Belange  
gem. § 4 Abs. 2 Baugesetzbuch

Ihr Schreiben vom 01.06.2016

Sehr geehrter Herr Richter,


das Dezernat 54, Sachgebiet 54.5, nimmt zu dem o. g. Vorhaben wie folgt Stellung:

Die Konzentrationszonen sind von keinem aktuell abgegrenzten Überschwemmungsgebiet betroffen. In der Konzentrationszone "Letter Bruch" verläuft aber der Kannebrocksbach, für den ein preußisches Überschwemmungsgebiet vorliegt. Die Berücksichtigung der Hochwassergefährdung sollte mit der zuständigen Wasserbehörden des Kreises abgestimmt werden.

Die Abgrenzung des Überschwemmungsgebietes ist im Internet unter [www.uesg-brms.nrw.de](http://www.uesg-brms.nrw.de) einsehbar. Entsprechende Dateien zur Verarbeitung in Geografischen Informationssystemen sind im Downloadbereich Wasserwirtschaft des GEOportal NRW ([www.geoportal.nrw.de](http://www.geoportal.nrw.de)) verfügbar.

Für weitere Fragen steht Ihnen Frau Anika Hiller (Telefon 02 51 / 4 11 - 56 47, eMail [anika.hiller@brms.nrw.de](mailto:anika.hiller@brms.nrw.de)) zur Verfügung.

Mit freundlichen Grüßen  
Im Auftrag

  
Meyerhoff

10.06.2016

Aktenzeichen:  
54.13.03-206/2015.0119

Auskunft erteilt:  
Herr Meyerhoff

Durchwahl:  
+49 (0)251 411-5590  
Telefax:  
+49 (0)251 411-85590

Raum: R-101

E-Mail:  
dez54  
@brms.nrw.de

Dienstgebäude und  
Lieferanschrift:

Nevinghoff 22  
48147 Münster  
Telefon: +49 (0)251 411-0  
Telefax: +49 (0)251 411-2525  
Poststelle@brms.nrw.de  
www.brms.nrw.de

Öffentliche Verkehrsmittel:

Vom Hbf Buslinie 17  
Bis Haltestelle „Stadtspark  
Wienburg“

Mit der DB Richtung  
Gronau oder Rheine  
bis Haltepunkt „Zentrum Nord“

Bürgertelefon:  
+49 (0)251 411 – 4444

Grünes Umweltschutztelefon:  
+49 (0)251 411 – 3300


Konto der Landeskasse:  
Landesbank Hessen-  
Thüringen (Helaba)

IBAN : DE24 3005 0000 0000  
0618 20

BIC: WELADEDXXX

Gläubiger-ID  
DE59ZZZ00000094452





BLB NRW Münster · Postfach 2760 · 48014 Münster

Bau- und Liegenschaftsbetrieb NRW  
Münster

Stadt Coesfeld  
z.Hd. Herrn Richter  
Postfach 1843

**48653 Coesfeld**

Ihr Zeichen	Unser Zeichen	Auskunft	Datum
Ihr Schreiben vom 01.06.2016	060-AM-Tak	Jürgen Take Telefon: +49 251 9370 -214 · Mobil: +49 163 6548 213 Juergen.Take@BLB.NRW.DE · Telefax: +49 211 6170 2751	23.06.2016


### **Sachlicher Teilflächennutzungsplan „Windenergie“**

Beteiligung der Behörden und sonstiger Träger öffentlicher Belange gem. § 4 Abs. (2) Baugesetzbuch

Sehr geehrte Damen und Herren,  
sehr geehrter Herr Richter,

die vom Bau- und Liegenschaftsbetrieb NRW Niederlassung Münster wahrzunehmenden öffentlichen Belange werden durch die Änderungen nicht berührt.  
Es bestehen somit keine Bedenken.

Mit freundlichen Grüßen  
Im Auftrag

  
Jürgen Take



EMAS  
European Union  
Ecolabel

Bau- und Liegenschaftsbetrieb NRW Münster · Hohenzollernring 80 · 48145 Münster  
Telefon: +49 251 9370-0 · Telefax: +49 251 9370-880 · E-Mail: ms.poststelle@blb.nrw.de  
Zentrale Rechnungsanschrift: Bau- und Liegenschaftsbetrieb NRW · 47526 Kleve



Geschäftsführung: Dr. Martin Chaumet · Gabriele Willems  
Bankverbindung: Landesbank Hessen-Thüringen (Helaba) · IBAN: DE67 3005 0000 0004 0100 13 · BIC: WELADED3333

www.blb.nrw.de

Steuer-Nr. 105/5806/1540



Stadt Coesfeld  
Markt 8  
48653 Coesfeld

Ihr Zeichen, Ihre Nachricht vom  
E-Mail vom 06.06.2016,  
Fr. Emmerich

Mein Zeichen, meine Nachricht vom  
226-30, 5593-5  
Nr. 14931

☎ (0 30)  
2 24 80-462  
oder 2 24 80-0

Berlin  
09.06.2016

## Errichtung und Betrieb von Windkraftanlagen in der Stadt Coesfeld

Sehr geehrte Damen und Herren,

auf der Grundlage der von Ihnen zur Verfügung gestellten Angaben habe ich eine Überprüfung des angefragten Gebiets durchgeführt. Der beigefügten Anlage können Sie die Namen und Anschriften der in dem ermittelten Koordinatenbereich tätigen Richtfunkbetreiber, die für Sie als Ansprechpartner in Frage kommen, entnehmen. Durch deren rechtzeitige Einbeziehung in die weitere Planung ist es ggf. möglich, Störungen des Betriebs von Richtfunkstrecken zu vermeiden.

Grundlegende Informationen zur Bauleitplanung im Zusammenhang mit Richtfunkstrecken sowie ergänzende Hinweise stehen Ihnen auf der Internetseite der Bundesnetzagentur [www.bundesnetzagentur.de/bauleitplanung](http://www.bundesnetzagentur.de/bauleitplanung) zur Verfügung.

Gemäß § 16 Abs. 4 Satz 2 Bundesdatenschutzgesetz (BDSG) weise ich darauf hin, dass Sie nach § 16 Abs. 4 Satz 1 BDSG die in diesem Schreiben übermittelten personenbezogenen Daten grundsätzlich nur für den Zweck verarbeiten oder nutzen dürfen, zu dessen Erfüllung Ihnen die Daten übermittelt werden.

Sollten Ihrerseits noch Fragen offen sein, so steht Ihnen für Rückfragen die Bundesnetzagentur, Referat 226 (Richtfunk), unter der o. a. Telefonnummer zur Verfügung.

Mit freundlichen Grüßen  
Im Auftrag  
Janina Gust

Anlage

Dieses Schreiben wurde elektronisch erstellt und ist ohne Unterschrift gültig.

**Betreiber von Richtfunkstrecken**

Eingangsnummer:	14931
Für Baubereich:	Coesfeld, Stadt
Planrechteck im ermittelten Koordinaten-Bereich (WGS 84):	NW: 7E0242 51N5934 SO: 7E1633 51N5115

**Betreiber und Anschrift:**

Amprion GmbH	Rheinlanddamm 24	44139 Dortmund
Christophorus Kliniken GmbH	Südring 41	48653 Coesfeld
E-Plus Mobilfunk GmbH	E-Plus-Straße 1	40472 Düsseldorf
Ericsson Services GmbH	Prinzenallee 21	40549 Düsseldorf
Landesamt für Zentrale Polizeiliche Dienste NRW	Schifferstraße 10	47059 Duisburg
Telefónica Germany GmbH & Co. OHG	Georg-Brauchle-Ring 23 - 25	80992 München
Vodafone GmbH	Ferdinand-Braun-Platz 1	40549 Düsseldorf

**Von:** Emmerich, Katja **Gesendet:** Freitag, 1. Juli 2016 09:06 **Betreff:** WG: TFNP\_WEA\_Coesfeld\_E-Plus\_Link\_305557442

**Von:** O2-MW-BIMSCHG [mailto:O2-MW-BIMSCHG@telefonica.com] **Gesendet:** Donnerstag, 30. Juni 2016 14:56 **An:** Emmerich, Katja <Katja.Emmerich@coesfeld.de> **Cc:** Alexander Müller <alexander.mueller1.external@telefonica.com>; Marco Mühlig <marco.muehlig@telefonica.com> **Betreff:** TFNP\_WEA\_Coesfeld\_E-Plus\_Link\_305557442



Betrifft hier Richtfunk von E-Plus

*IHR SCHREIBEN VOM: 06. Juni 2016*  
*IHR ZEICHEN:*

Sehr geehrte Frau Emmerich,

aus Sicht der E-Plus Mobilfunk GmbH sind nach den einschlägigen raumordnerischen Grundsätzen die folgenden Belange bei der weiteren Planung zu berücksichtigen, um erhebliche Störungen bereits vorhandener Telekommunikationslinien zu vermeiden:

- es verläuft eine Richtfunkverbindung innerhalb der zu untersuchenden Plangebiete.
- zur besseren Visualisierung erhalten Sie beigefügt zur E-Mail neun digitale Bilder, welche den Verlauf unserer Punkt-zu-Punkt-Richtfunkverbindungen verdeutlichen sollen. Die schwarzen Linien verstehen sich als Punkt-zu-Punkt-Richtfunkverbindungen E-Plus Mobilfunk GmbH (zusätzliche Info: farbige Verbindungen gehören zu Telefónica Germany, werden aber in der Belange-Liste nicht aufgeführt). Die Plangebiete sind in den Bildern jeweils mit einer dicken grünen Linie eingezeichnet. Bei betroffenen / kritischen Gebieten erfolgt die Namensgebung in der Farbe Rot.
- da von Ihrer Seite keine Angaben zu dem geplanten WEA Typ und Standortkoordinaten gemacht wurden, konnte keine genauere Überprüfung erfolgen. Sobald Ihnen der genaue Anlagentyp und die Standortkoordinaten bekannt sind, bitten wir Sie uns die Daten zu übermitteln, damit eine genauere Überprüfung erfolgen kann.

Es gelten folgende Eckdaten für das Funkfeld dieser Telekommunikationslinie:

Richtfunkverbindung	A-Standort in WGS84			Höhen			B-Standort in WGS84			Höhen								
	Grad	Min	Sek	Fußpunkt	Antenne	Gesamt	Grad	Min	Sek	Fußpunkt	Antenne	Gesamt						
<u>Gebiet 2 Goxel</u> 12939084	51	56	30,43	7	9	2,1	80	70	150	51	51	26,95	6	53	1,99	51	47	98

Legende  
in Betrieb  
in Planung

Man kann sich diese Telekommunikationslinie als einen horizontal über der Landschaft



verlaufenden Zylinder mit einem Durchmesser von rund 20-60m (einschließlich der Schutzbereiche) vorstellen (abhängig von verschiedenen Parametern). Bitte beachten Sie zur Veranschaulichung die beiliegenden Skizzen mit Einzeichnung des Trassenverlaufes. Alle geplanten Masten, Rotoren und allenfalls notwendige Baukräne oder sonstige Konstruktionen dürfen nicht in die Richtfunktrasse ragen und müssen daher einen horizontalen Schutzkorridor zur Mittellinie des Richtfunkstrahles von mindestens +/- 30 m und einen vertikalen Schutzabstand zur Mittellinie von mindestens +/-20m einhalten. Bitte beachten Sie diesen Umstand bei der weiteren Planung Ihrer Windkraftanlagen.

Wir bitten um Berücksichtigung und Übernahme der o.g. Richtfunktrasse einschließlich der geschilderten Schutzbereiche in die Vorplanung und in die zukünftige Bauleitplanung bzw. den zukünftigen Flächennutzungsplan. Innerhalb der Schutzbereiche (horizontal und vertikal) sind entsprechende Bauhöhenbeschränkungen festzusetzen, damit die raumbedeutsame Richtfunkstrecke nicht beeinträchtigt wird.

Wenn Sie Fragen haben, können Sie sich gern an mich wenden.

Mit freundlichen Grüßen / Yours sincerely  
i.A. Mirco Schallehn

Bei Telefónica Germany GmbH & Co. OHG zu erreichen unter:  
Rheinstr 15, 14513 Teltow, t +49 30 23 69-25 33/-24 11 (Herr Quoc Tan Hoang / Herr Mirco Schallehn)  
und [o2-MW-BlmSchG@telefonica.com](mailto:o2-MW-BlmSchG@telefonica.com)

Anfragen zu Stellungnahmen für E-Plus & Telefonica gerne an: [o2-mw-BlmSchG@telefonica.com](mailto:o2-mw-BlmSchG@telefonica.com),  
oder auf dem Postweg an: Telefónica Germany, Rheinstr. 15, 14513 Teltow

Die E-Plus Mobilfunk GmbH, Kriegerstr. 1D, D-30161 Hannover, ist ein Mitglied der Telefónica Deutschland Gruppe

## STELLUNGNAHME / BELANGE E-Plus

### RICHTFUNKTRASSEN

Die darin enthaltenen Funkverbindungen kann man sich als horizontal liegende Zylinder mit jeweils einem Durchmesser von bis zu mehreren Metern vorstellen.

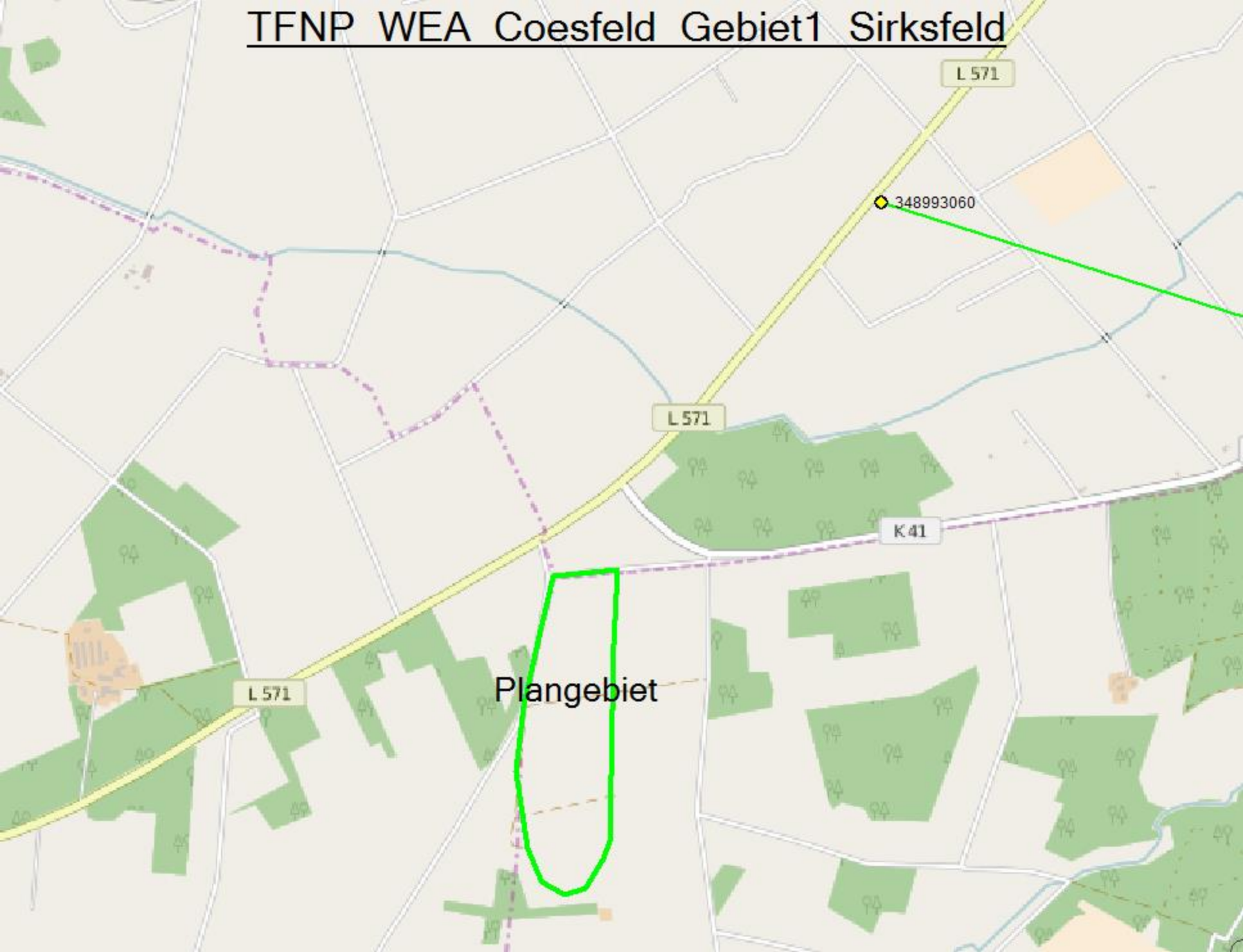
Richtfunkverbindung	A-Standort in WGS84						Höhen			B-Standort in WGS84						Höhen		
	Grad	Min	Sek	Grad	Min	Sek	Fußpunkt ü. Meer	Antenne ü. Grund	Gesamt	Grad	Min	Sek	Grad	Min	Sek	Fußpunkt ü. Meer	Antenne ü. Grund	Gesamt
<u>Gebiet 2 Goxel</u> <b>12939084</b>	51	56	30,43	7	9	2,1	80	70	150	51	51	26,95	6	53	1,99	51	47	98

*Legende*

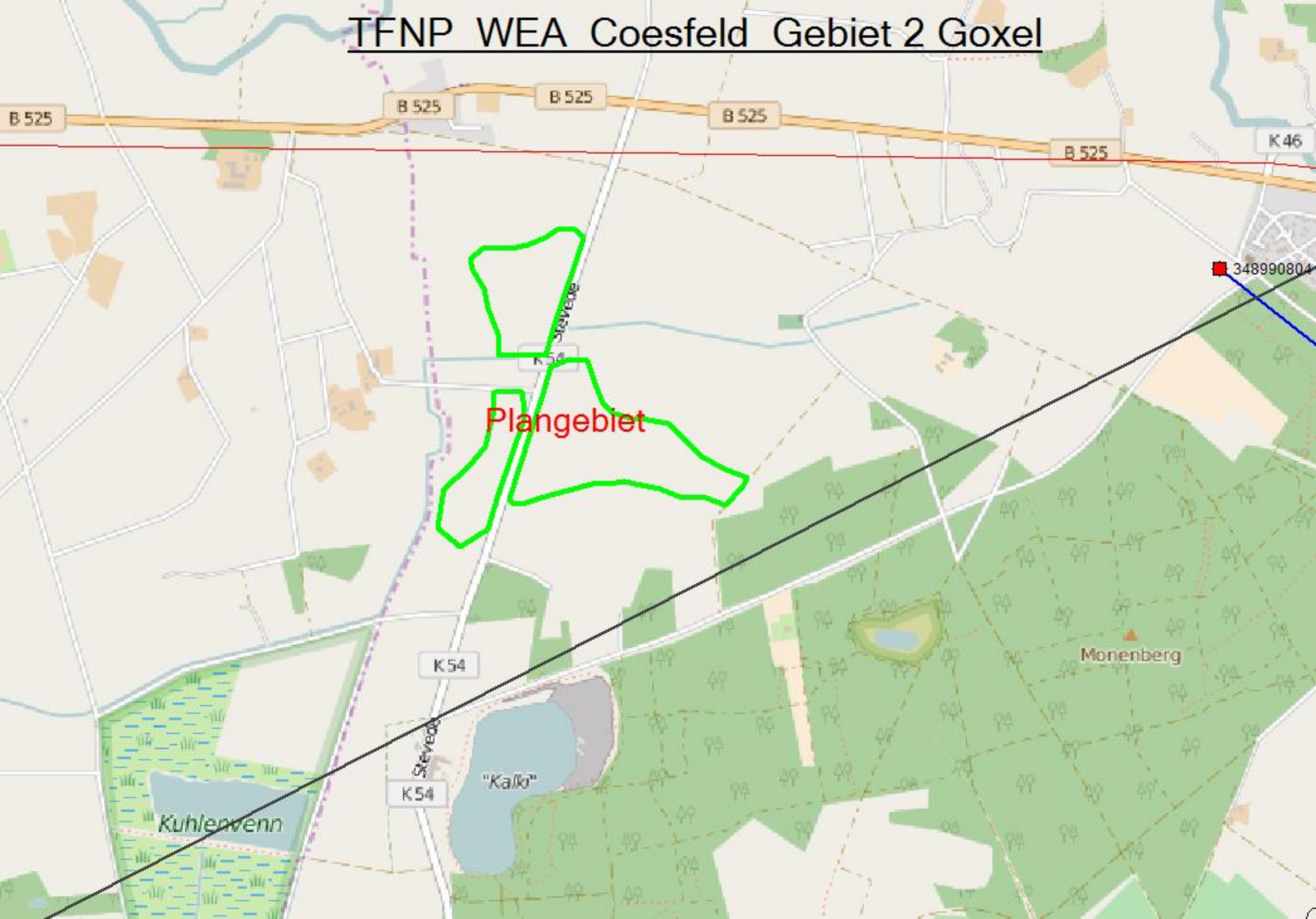
**in Betrieb**

**in Planung**

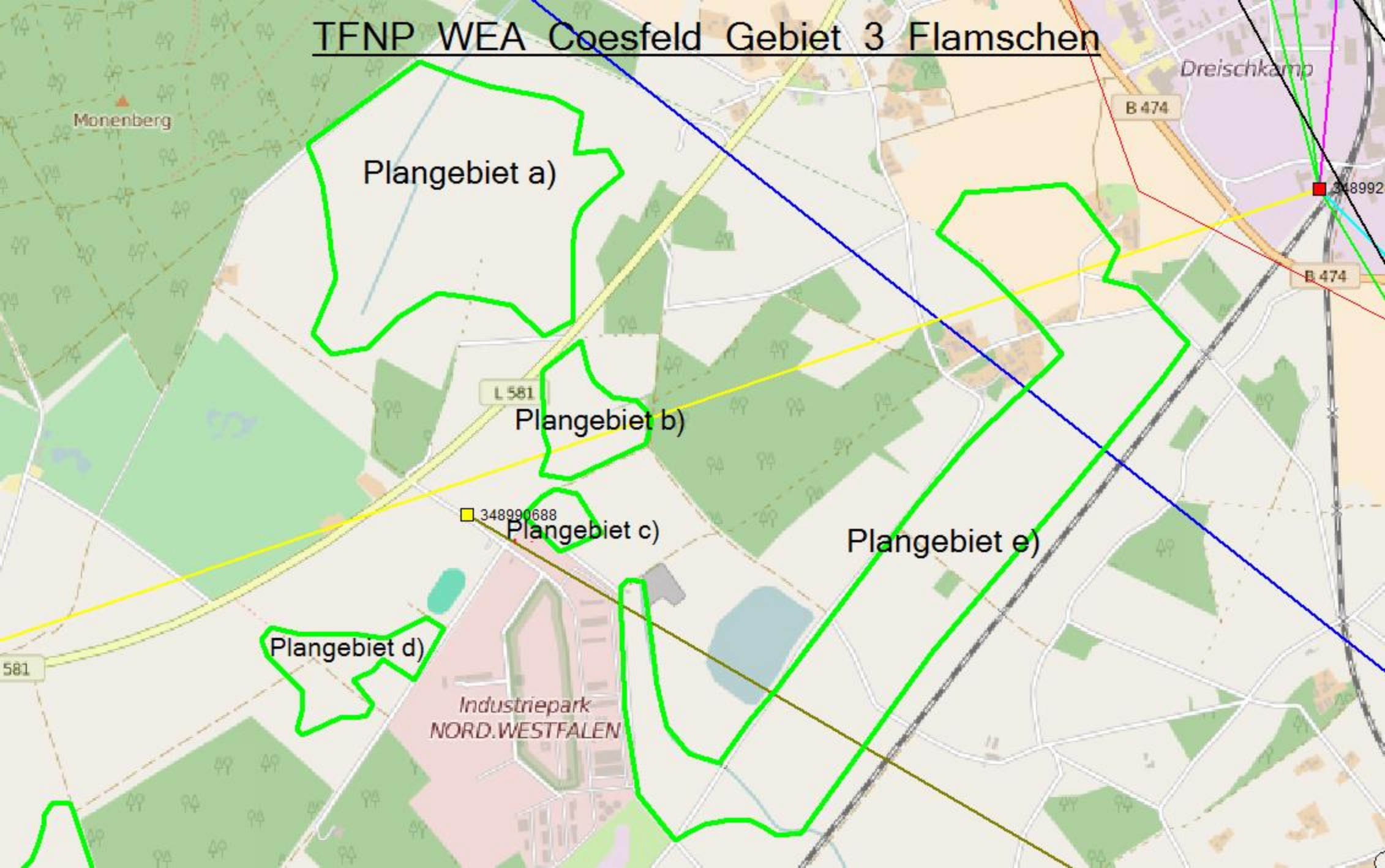
# TFNP WEA Coesfeld Gebiet1 Sirksfeld



# TFNP WEA Coesfeld Gebiet 2 Goxel



# TFNP WEA Coesfeld Gebiet 3 Flamschen



Plangebiet a)

Plangebiet b)

Plangebiet c)

Plangebiet d)

Plangebiet e)

Monenberg

Dreischkamp

B 474

L 581

348990688

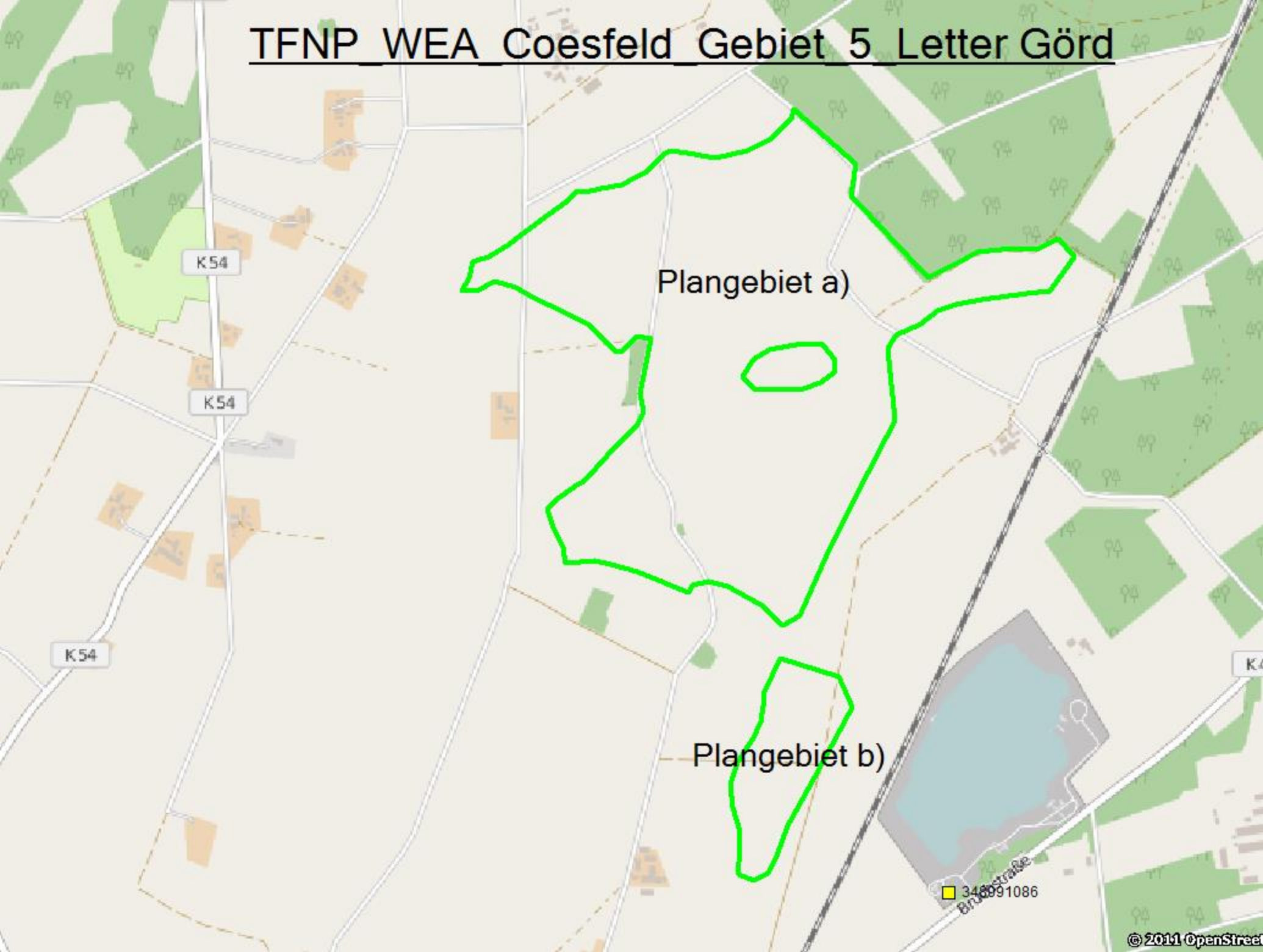
348992

B 474

581

Industriepark  
NORD.WESTFALEN

# TFNP WEA Coesfeld Gebiet 5 Letter Görd

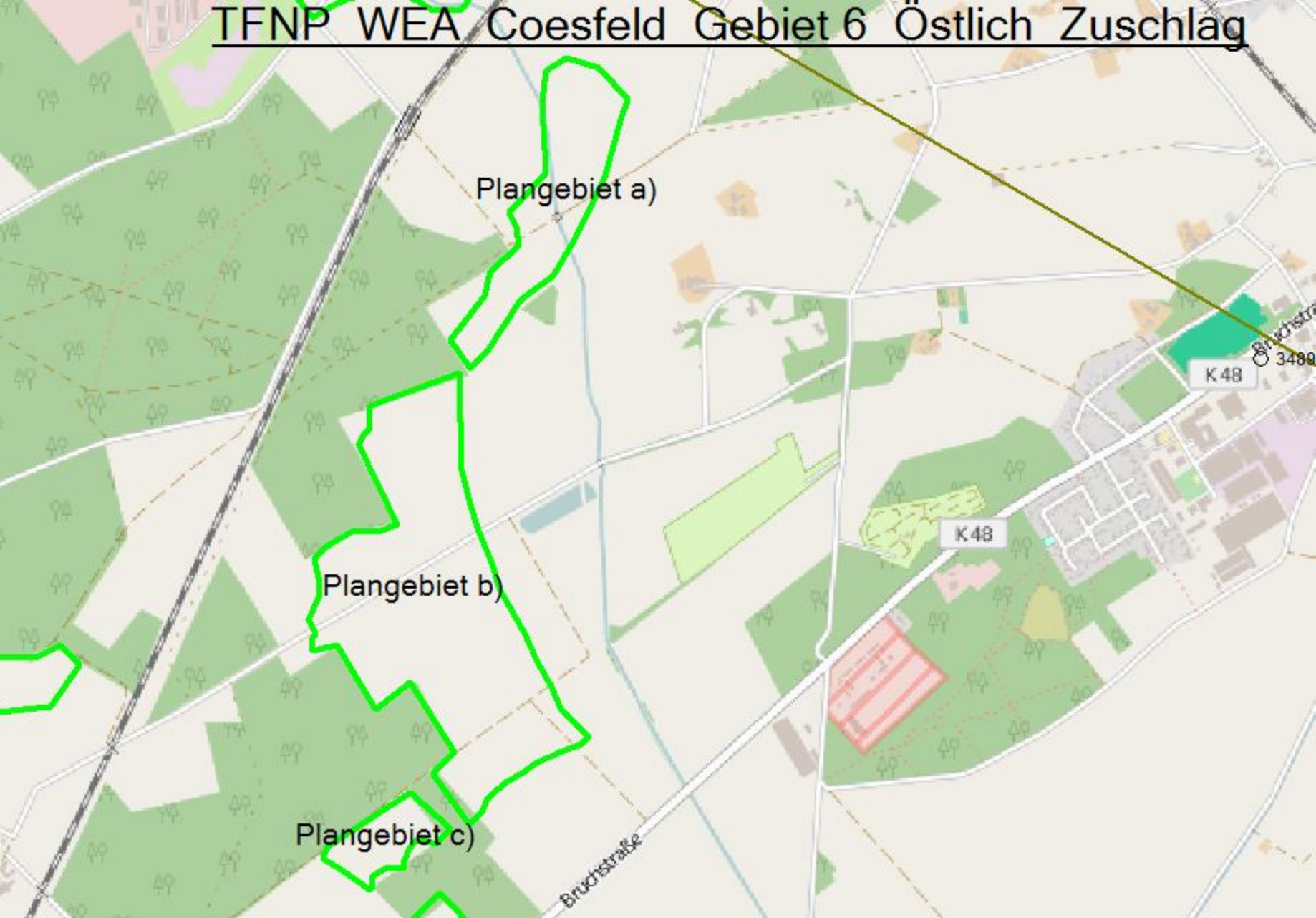


Plangebiet a)

Plangebiet b)

34891086

# TFNP WEA Coesfeld Gebiet 6 Östlich Zuschlag



Plangebiet a)

Plangebiet b)

Plangebiet c)

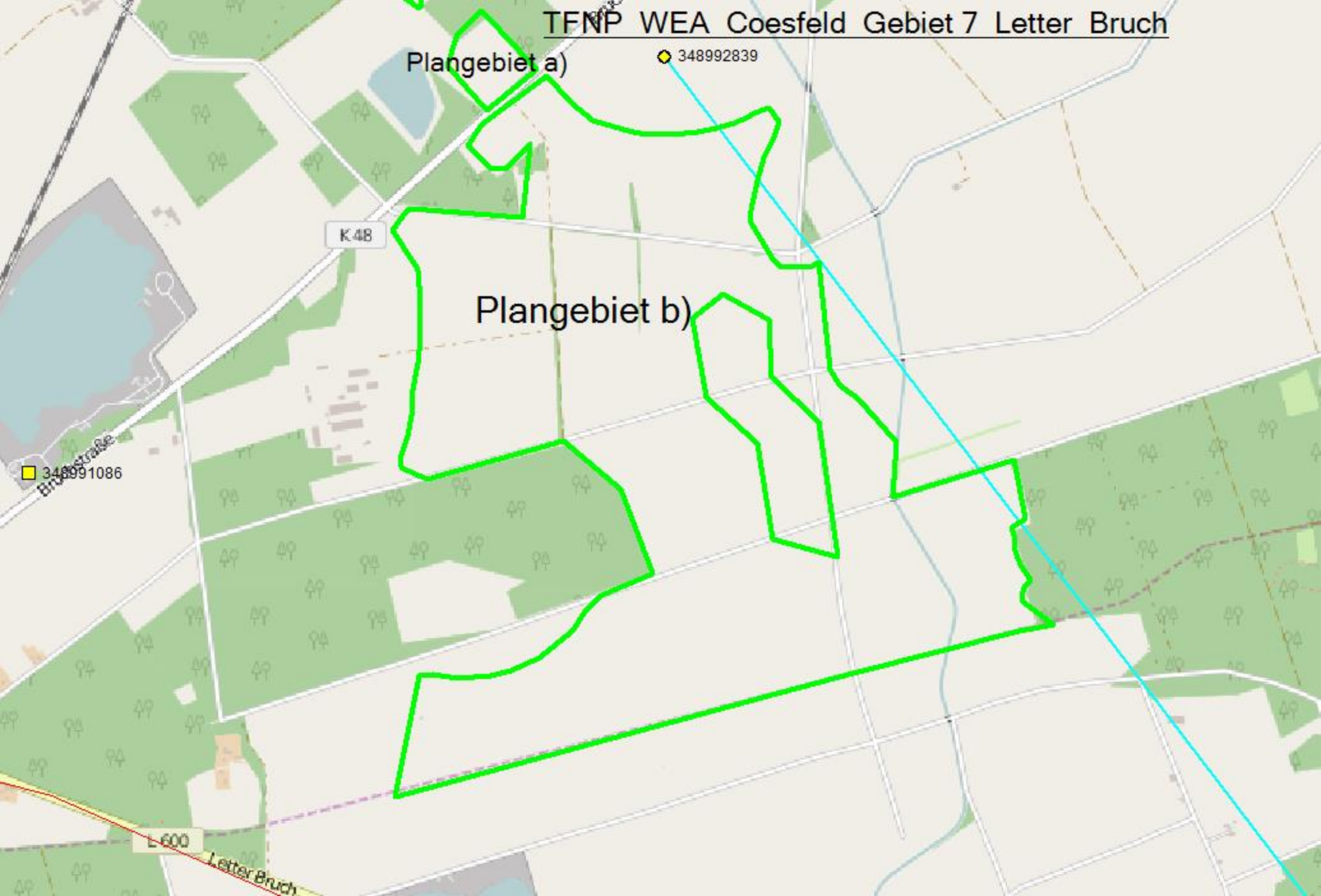
Bruchstraße

K48

K48

3489

TFNP WEA Coesfeld Gebiet 7 Letter Bruch



Plangebiet a)

348992839

K 48

Plangebiet b)

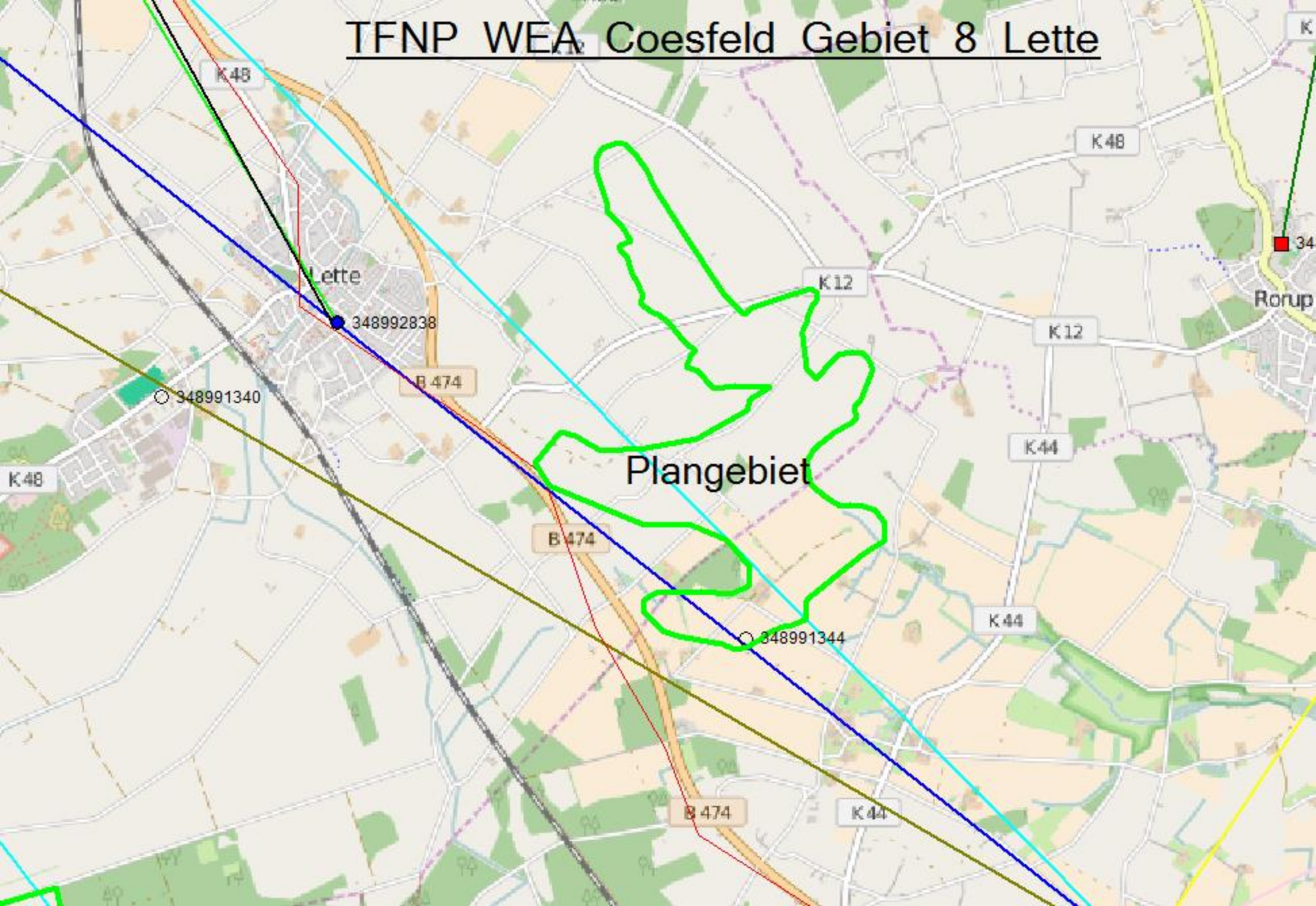
348991086

L 600

Letter Bruch



# TFNP WEA Coesfeld Gebiet 8 Lette



Lette

Plangebiet

K48

K48

K12

K12

348991340

B474

K44

K48

B474

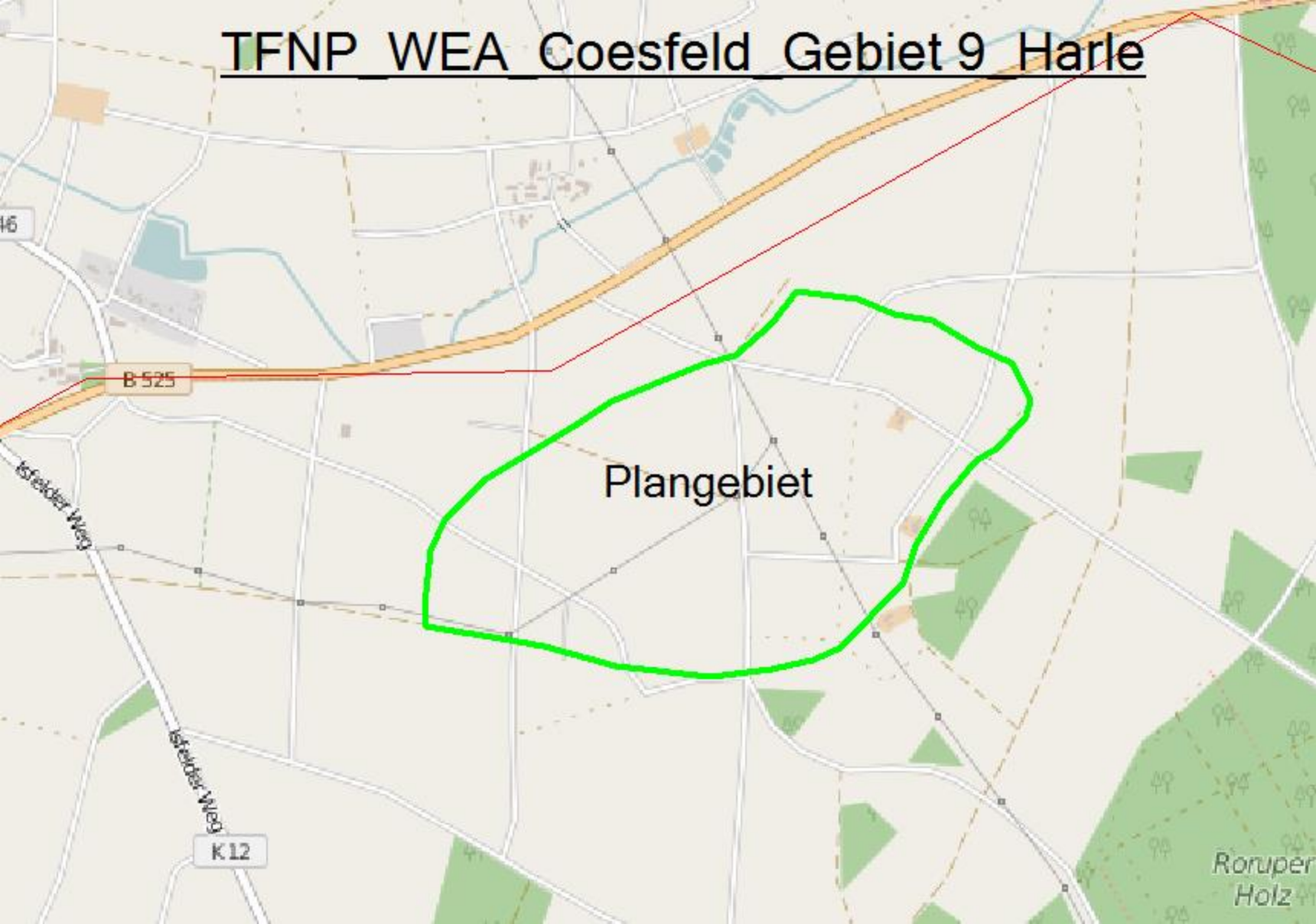
K44

348991344

B474

K44

# TFNP WEA Coesfeld Gebiet 9 Harle



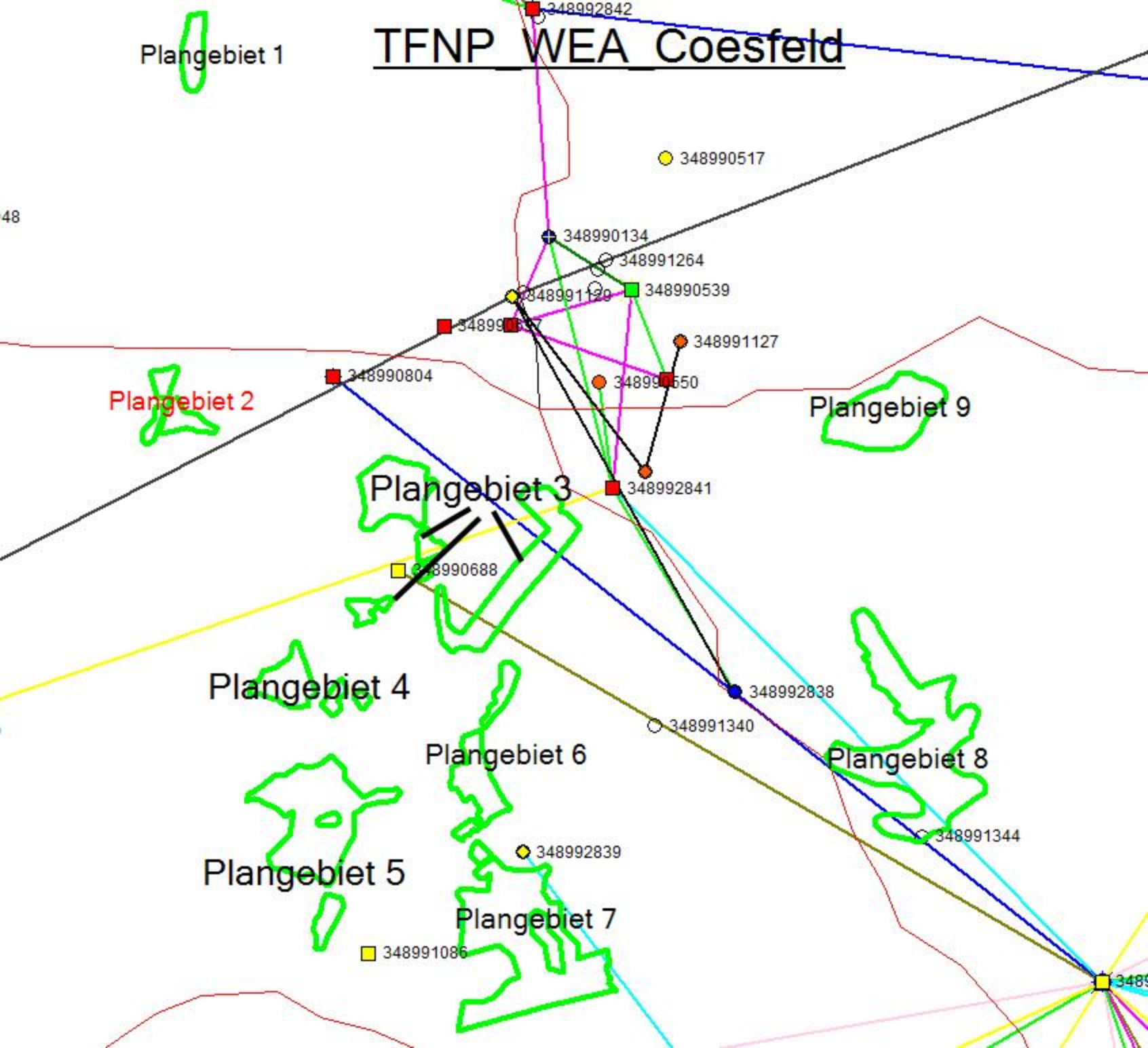
Plangebiet

B 525

K 12

Roruper  
Holz

# TFNP WEA Coesfeld



Evonik Technology & Infrastructure GmbH 45764 Marl

Stadt Coesfeld  
Fachbereich: 60-Planung, Bauordnung,  
Verkehr  
Herrn Martin Richter  
Markt 8  
48653 Coesfeld



8. Juni 2016

Maria Kelch  
Logistics - Pipelines  
Paul-Baumann-Straße 1  
45772 Marl  
Telefon +49 2365 49-2564  
Telefax +49 2365 49-4177  
maria.kelch@evonik.com

Unser Zeichen  
(immer mit anzugeben)  
BAU 2697-0

BAU 2697-0

Fernleitung 7, DN 200, PN 64 - Erdgas

Öffentliche Auslegung „Sachlicher Teilflächennutzungsplan  
Windenergie“

Sehr geehrter Herr Richter,

in Beantwortung Ihres Schreibens vom 01.06.2016 zu o. g.  
Bauleitverfahren teilen wir Ihnen folgendes mit:

- Unsere Stellungnahme vom 31.08.2015 zur frühzeitigen  
Öffentlichkeitsbeteiligung zum o. g. Verfahren hat  
weiterhin Bestand.
- Wir bitten, unsere o. g. Gashochdruckleitung nachrichtlich  
im Teilflächennutzungsplan zu erwähnen.

Mit freundlichen Grüßen

Evonik Technology & Infrastructure GmbH

*i.A. Junk*  
Droste

*i.A. Kelch*  
Kelch

Evonik Technology & Infrastructure GmbH  
Rellinghauser Straße 1-11  
45128 Essen  
Telefon +49 201 177-01  
Telefax +49 201 177-3475  
www.evonik.de

**Aufsichtsrat**  
Thomas Wessel, Vorsitzender  
**Geschäftsführung**  
Gregor Hetzke, Vorsitzender  
Dr. Clemens Immanuel Herberg,  
Stefan Behrens

Sitz der Gesellschaft ist Essen  
Registergericht  
Amtsgericht Essen  
Handelsregister B 25884

HWK Münster Bismarckallee 1 48151 Münster

Stadt Coesfeld  
FB 60-Planung, Bauordnung, Verkehr  
Postfach 18 43  
48638 Coesfeld

Unser Zeichen (bitte angeben):

B3.3 Hj/Thm

Datum:

08.07.2016

Ihre Fragen beantwortet:

Norbert Hejna  
Telefon 0251 5203-121  
Telefax 0251 5203-235  
norbert.hejna@  
hwk-muenster.de  
Zimmer: 221

Ihr Schreiben vom 01.06.2016

**Sachlicher Teilflächennutzungsplan „Windenergie“ der Stadt Coesfeld**

Sehr geehrte Damen und Herren,

im Rahmen unserer Beteiligung an der Aufstellung sowie öffentlichen Auslegung o. g. Teilflächennutzungsplanes tragen wir gemäß §§ 4 (2) und 3 (2) BauGB keine Anregungen vor.

Freundliche Grüße

Handwerkskammer Münster

im Auftrag

Dipl.-Ingenieur Norbert Hejna  
Technischer Unternehmensberater - Standortberater  
Geschäftsbereich WirtschaftsförderungHandwerkskammer Münster  
Bismarckallee 1  
48151 Münster  
Telefon 0251 5203-0  
Telefax 0251 5203-106  
info@hwk-muenster.de  
www.hwk-muenster.dePostanschrift:  
Handwerkskammer Münster  
Postfach 3480  
48019 MünsterSie erreichen uns:  
Mo – Do 08:00-17:00 Uhr  
Fr 08:00-14:00 Uhr  
Zudem nach VereinbarungBankverbindung:  
Sparkasse Münsterland Ost  
BLZ 400 501 50  
Konto 25 092 826  
BIC WELADED1MST  
IBAN DE36 4005 0150 0025 0928 26Vereinigte Volksbank Münster eG  
BLZ 401 600 50  
Konto 400 607 100  
BIC GENODEM1MSC  
IBAN DE27 4016 0050 0400 6071 00

IHK Nord Westfalen | Postfach 4024 | 48022 Münster

Stadt Coesfeld  
Amt 61  
Postfach 18 43  
48638 Coesfeld



Industrie- und Handelskammer  
Nord Westfalen

Sentmaringer Weg 61  
48151 Münster  
[www.ihk-nordwestfalen.de](http://www.ihk-nordwestfalen.de)

Ansprechpartner:  
Ulf Horstmann

Telefon 0251 707-240  
Telefax 0251 707-8240  
[horstmann@ihk-nordwestfalen.de](mailto:horstmann@ihk-nordwestfalen.de)

8. Juli 2016

hst/pl

### **Sachlicher Teilflächennutzungsplan "Windenergie"**

Ihr Zeichen Herr Richter, Ihr Schreiben vom 01.06.2016, Unser Zeichen: 113422  
hier: Verfahren gem. 4 (2) BauGB

Sehr geehrte Damen und Herren,

zu dem vorgenannten Flächennutzungsplan, wie er uns mit Ihrem Schreiben vom  
01.06.2016 übersandt wurde nehmen wir wie folgt Stellung:

Wir regen an, dass hinsichtlich des Immissionsschutzes auch zu Gewerbeflächen ein  
ausreichender Vorsorgeabstand / Pufferabstand berücksichtigt wird. Die Realisierung von  
Windenergieanlagen darf nicht zu Einschränkungen in Gewerbegebieten z.B. hinsichtlich  
ständiger Arbeitsplätze oder vorhandener Betriebsleiterwohnungen führen.

Freundliche Grüße



Ulf Horstmann

Bürgermeister  
der Stadt Coesfeld  
Postfach 18 43  
48638 Coesfeld



**Burloer Str. 93 D - 46325 Borken**  
Internet: <http://www.kreis-borken.de>  
Facheinheit: **63 - Bauen, Wohnen und Immissionsschutz**  
Fachabteilung: 63.01 - Planung und Controlling  
Aktenzeichen: 63.01  
Auskunft erteilt: **Susanne Blechinger**  
Durchwahl: 02861 82-2315  
E-Mail: [s.blechinger@kreis-borken.de](mailto:s.blechinger@kreis-borken.de)  
Telefax: 02861 82-2722315  
Zimmer: 2315 (Etage 3 A)

Datum: 05.07.2016

### Sachlicher Teilflächennutzungsplan "Windenergie" der Stadt Coesfeld

- **Beteiligung der Behörden und sonstigen Träger öffentlicher Belange gem. § 4 Abs. 2 Baugesetzbuch (BauGB) und Benachrichtigung über die öffentliche Auslegung gem. § 3 Abs. 2 BauGB**

**Ihr Schreiben vom 01.06.2016**

Zu der Aufstellung des oben angegebenen Bauleitplanes nehme ich wie folgt Stellung:

### **66.1 - Raumplanung, Landschaft, Wasserwirtschaft und Abgrabungen (Fachbereich Natur und Umwelt):**

#### Natur- und Landschaftsschutz

Stellungnahme zur Konzentrationszone Goxel im Grenzbereich zum Kreis Borken:

Die Verkleinerung der Konzentrationszone Goxel im südwestlichen Teilbereich wird von der Unteren Landschaftsbehörde des Kreises Borken grundsätzlich begrüßt. Durch die Verkleinerung beträgt die Entfernung zum Naturschutzgesetz (NSG) „Kuhlenvenn“ nun, nach den Aussagen im Umweltbericht, ca. 450 m. In den nachgelagerten Verfahren (Bebauungsplanverfahren bzw. Verfahren nach dem Bundes-Immissionsschutzgesetz) ist eine abschließende Beurteilung der artenschutzrechtlichen Konflikte für den Großen Brachvogel durchzuführen.

Artenschutzrechtliche Konflikte für Nordische Gänse sind weiterhin möglich und sollen im Rahmen von nachgelagerten Bebauungsplanverfahren oder Verfahren nach dem Bundes-Immissionsschutzgesetz zur Errichtung und Betrieb von Windenergieanlagen (WEA) abgearbeitet werden, da zurzeit konkrete Standorte noch nicht bekannt sind. Wie bereits in meiner Stellungnahme vom 25.08.2015 weise ich auf die große Bedeutung des NSG „Kuhlenvenn“ für nordische Gänse hin. Auf der nachfolgenden Planungsebene sind im Rahmen einer vertiefenden Artenschutzprüfung die gemäß Leitfaden „Umsetzung des Arten- und Habitatschutzes bei der Planung und Genehmigung von Windenergieanlagen in NRW“ vorgegebenen Untersuchungsradien von 3000 m bzw. 6000 m für nordische Gänse (Schlafplatz) zu untersuchen.

#### **Busverbindungen**

aus Isselburg (61), Bocholt, Rhede, mit Linie S 75 bis ⑩ Nordring + 10 Min. Fußweg,  
aus Gronau, Heek, Ahaus, Stadtlohn, Südlohn mit Linie R 76 bis ⑩ Kreishaus,  
aus Oeding, Burlo mit Linie 754, Stadtverkehr Borken Linien 853, 854 bis ⑩ Kreishaus;  
weitere Auskünfte gibt die „Schlaue Nummer“ 01803 / 50 40 30  
[www.rvm-online.de](http://www.rvm-online.de)

#### **Öffnungszeiten**

Fachbereich Bauen, Wohnen und Immissionsschutz

Do 8.00 – 18.00 Uhr  
Fr 8.00 – 12.30 Uhr

#### **Konto des Kreises Borken**

Sparkasse Westmünsterland  
BIC: WELADE3WXXX  
IBAN: DE52 4015 4530 0000 0078 49


**63.3-Anlagenbezogener Immissionsschutz (Fachbereich Bauen, Wohnen und Immissionsschutz).**

Aus immissionsschutzrechtlicher Sicht bestehen keine Bedenken.

Hinweis:

Da durch die Gebiete „Sirksfeld“ und „Goxel“ im Kreisgebiet Borken liegende Wohnhäuser als Immissionsaufpunkte durch Schall- und Schattenwurfemissionen geplanter WEA betroffen sind, bitte ich um Beteiligung im immissionsschutzrechtlichen WEA-Genehmigungsverfahren.

Im Auftrag



Dirk Heilken