




Planungskarte Erweiterung Naturpark HoheMark

Legende

 Naturpark HoheMark

 HoheMark geplante Erweiterung

 Gemeindegebiet Coesfeld



1:75.000

Kartographie/Gestaltung:
Kreisverwaltung Borken FB Geoinformation und Liegenschaftskataster
Geodatenmanagement
Burloer Str. 93, 46325 Borken
Telefon: 02861 82 2440 E-Mail: gdm@kreis-borken.de Internet: www.kreis-borken.de

Diese Karte ist urheberrechtlich geschützt.
© Geobasisdaten 2016 Kreis Borken, FB Geoinformation und Liegenschaftskataster, Bezirksregierung Köln/ Geobasis NRW Datum: 13.06.2016

