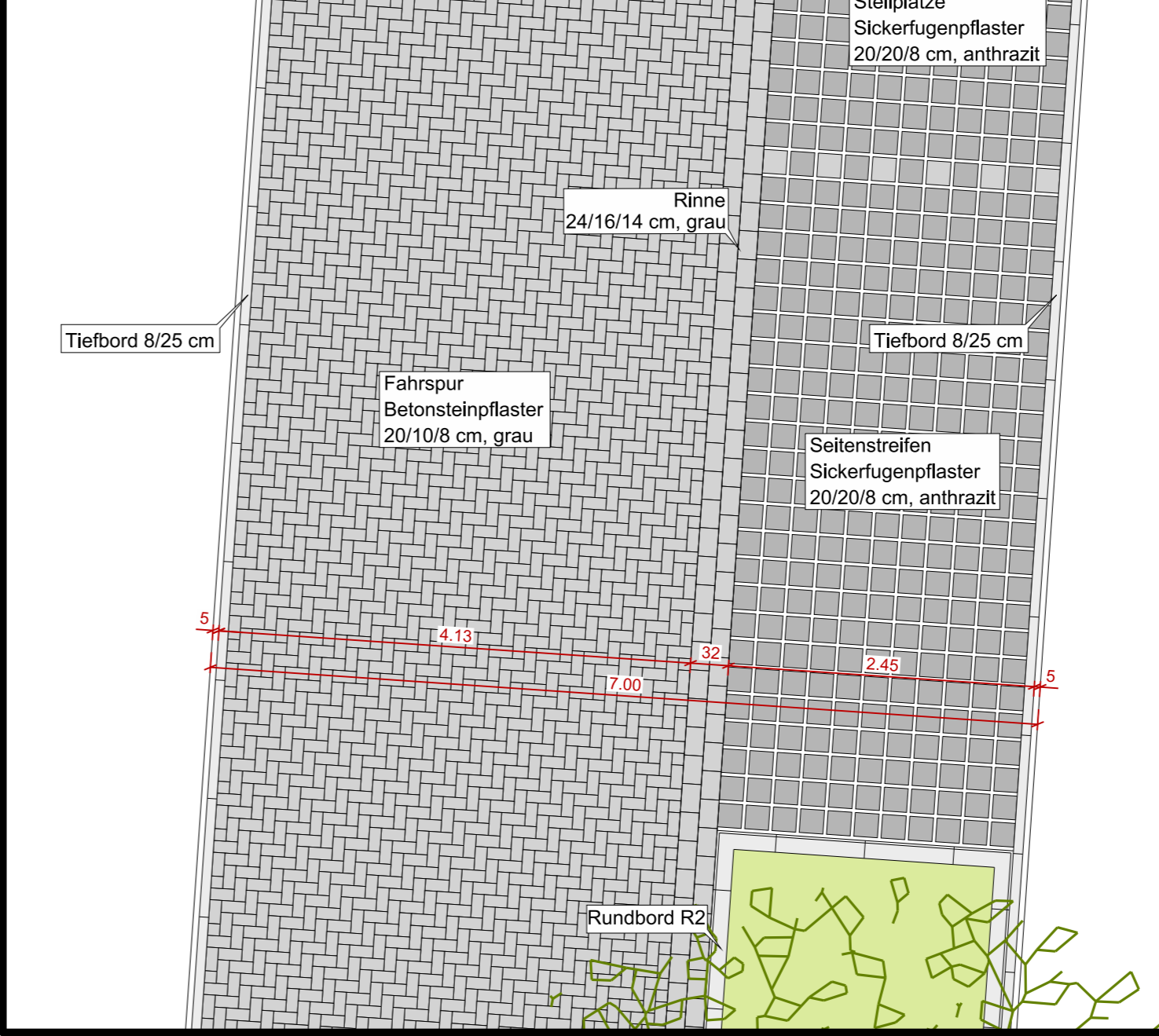
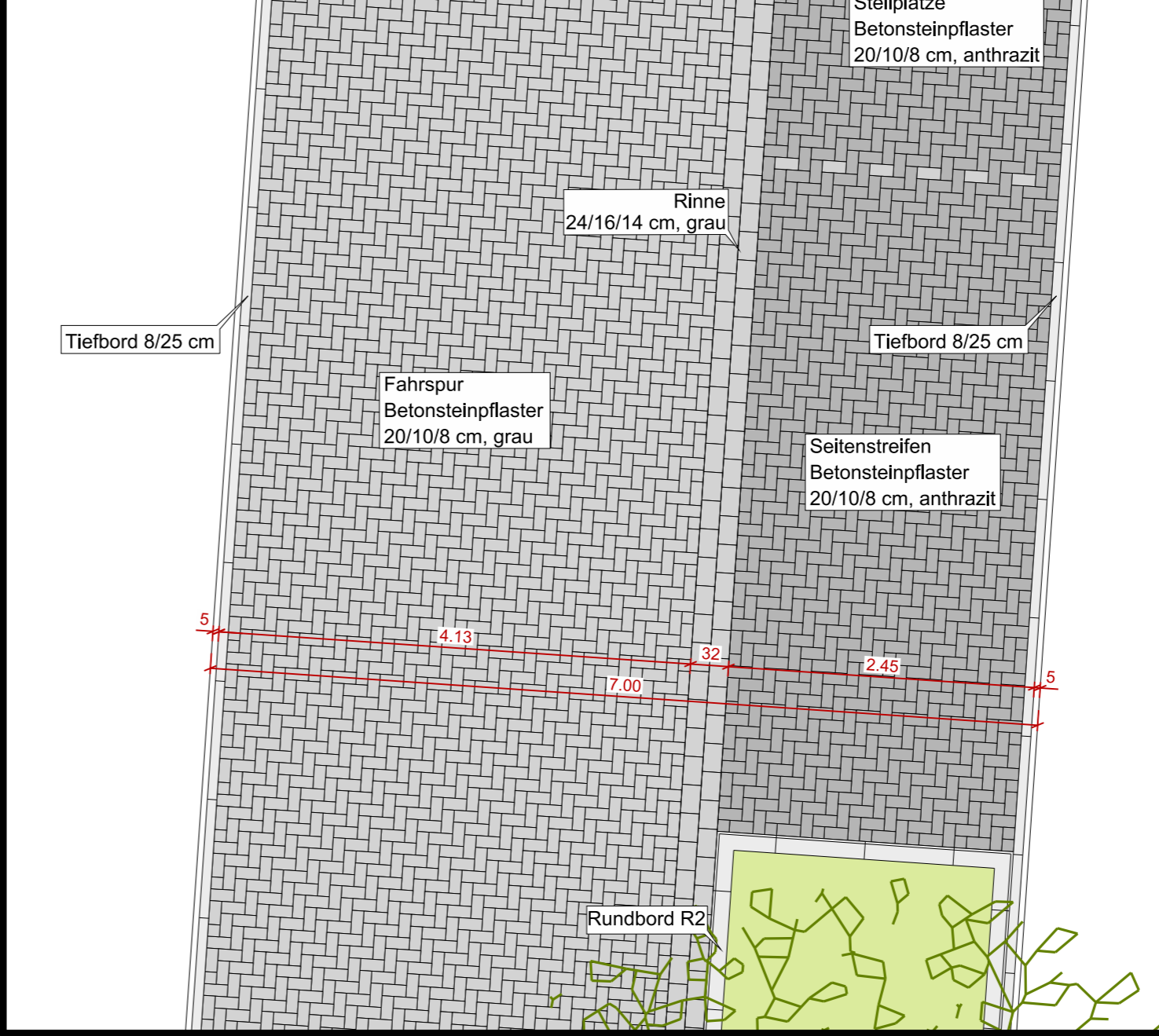




Detail Variante 2.1a
M.: 1:50



Detail Variante 2.1b
M.: 1:50

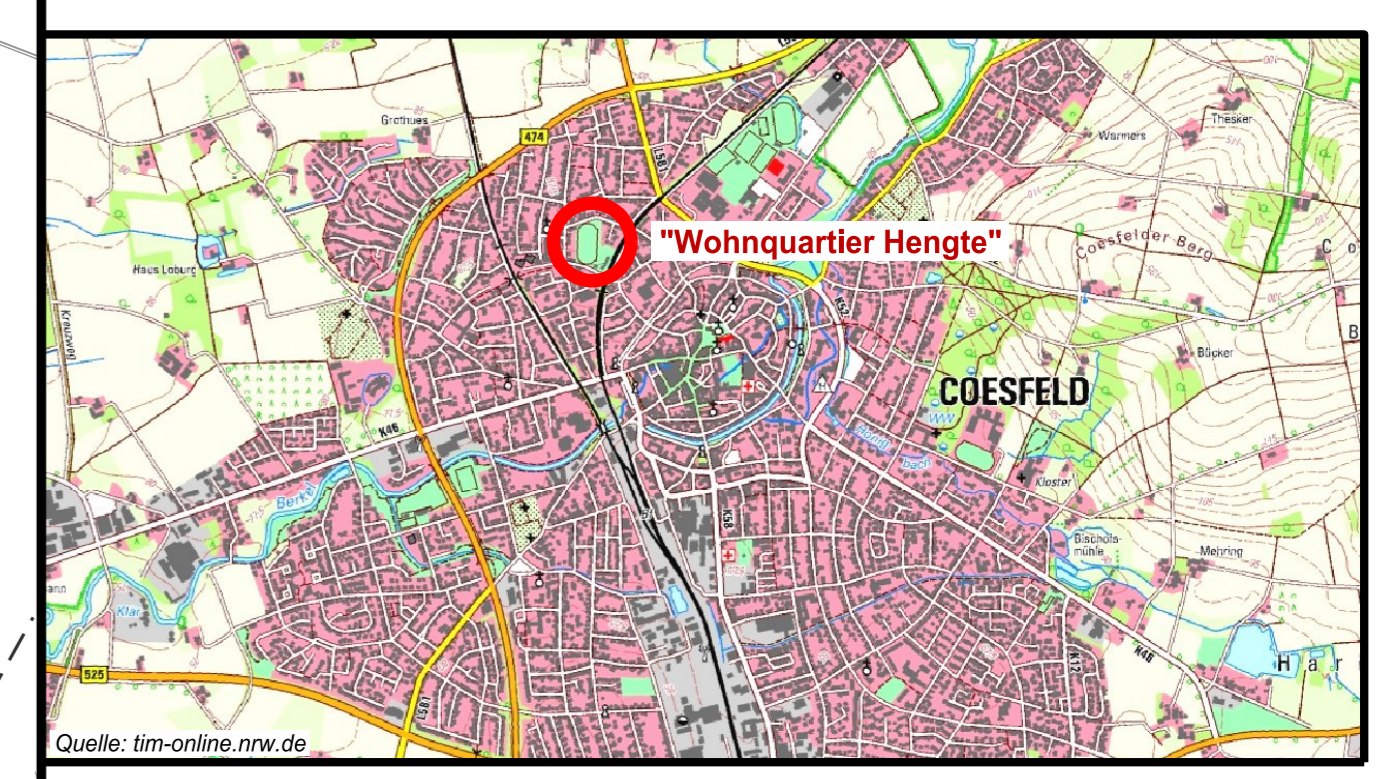


Legende:

BESTAND:	PLANUNG:	
DN 300/8 53.80		Regenwasserkanal mit Schacht
DN 200 St. 31.43		Schmutzwasserkanal mit Schacht
DN 400/8 40.18		Mischwasserkanal mit Schacht
		Gasleitung
		Wasserleitung
		Stromleitung

Grundlagen:

Kataster:	erhalten von der Stadt Coesfeld im DWG-Format am 27.02.2014
Kanalbestand:	erhalten von der Stadt Coesfeld im DWG-Format am 22.06.2012
Versorger:	erhalten von der Stadt Coesfeld im DXF-Format am 22.06.2012
Vermessung:	Flick Ingenieurgesellschaft (März 2014)
Entwurf Bebauungsplan:	erhalten von der Stadt Coesfeld im DWG-Format am 27.02.2014



Änderungen:

Index	Datum	Name	Art der Änderung

STADT COESFELD

**Erschließung
Bebauungsplan Nr.125 "Wohnquartier Hengte"**

Lageplan Variante 2.1

Maßstab:	1:250
Anlage:	-
Auftraggeber:	Stadtentwicklungsgesellschaft Coesfeld mbH
	Markt 8
	48653 Coesfeld

FLICK INGENIEURGEMEINSCHAFT

Adresse:	Bahnhofstraße 14 - 46414 Rhede		
Fon:	02872 / 98089-1	Fax:	02872 / 98089-3
E-mail:	info@ing.flick.de		
Planung:	Biermoth		
Zeichnung:	van der Eem		
Datum:	26.08.2014		