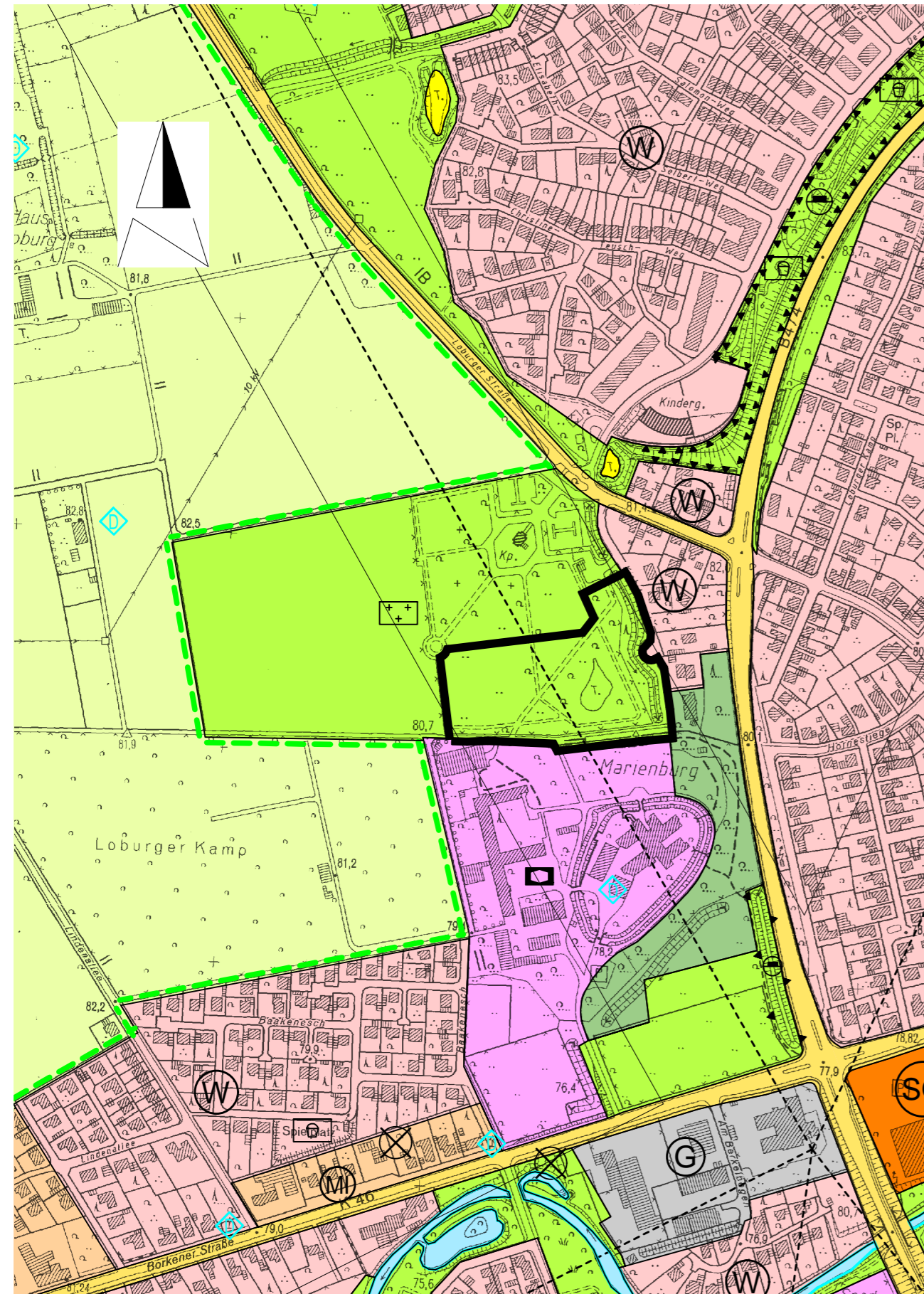
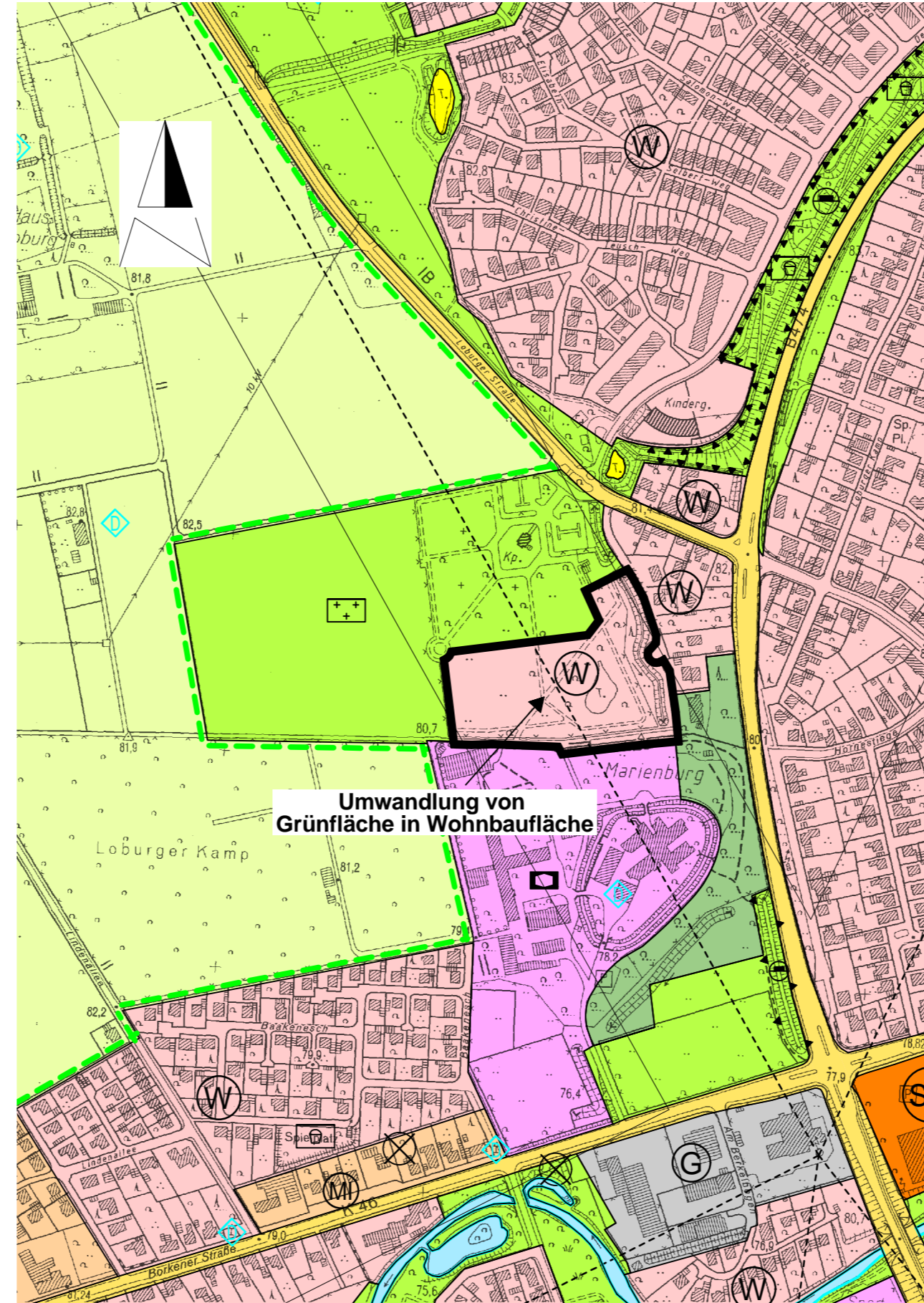


Bestand



70. Änderung



Der Rat der Stadt Coesfeld hat am 20.12.2012 gem. § 2 Abs.1 BauGB die Änderung des Flächennutzungsplanes beschlossen. Dieser Beschluss ist am 15.03.2013 ortsüblich bekannt gemacht worden.

..... Bürgermeister Schriftführer

Der öffentliche Darlegungs- und Anhörungstermin gemäß § 3 Abs. 1 BauGB ist am 10.04.2013 durchgeführt worden. Die Unterrichtung der Behörden und sonstigen Trägern öffentlicher Belange über die Bauleitplanung gem. § 4 Abs. 1 BauGB hat vom 12.03.2013 bis zum 15.04.2013 stattgefunden.

Coesfeld, Der Bürgermeister
..... i. A.

Der Rat der Stadt Coesfeld hat am 23.05.2013 diesen Änderungsentwurf und seine öffentliche Auslegung gemäß § 3 Abs. 2 BauGB beschlossen.

..... Bürgermeister Schriftführer

Dieser Änderungsplan und die Begründung haben gem. § 3 Abs. 2 BauGB in der Zeit vom 29.07.2013 bis 11.09.2013 erstmalig zu jedermanns Einsichtnahme öffentlich ausgelegt. Diese Auslegung gem. § 3 Abs. 2 BauGB wurde gleichzeitig mit der Einholung der Stellungnahmen gem. § 4 Abs. 2 BauGB durchgeführt. Auf Grund einer fehlerhaften Bekanntmachung hat dieser Plan gem. § 3 Abs. 2 BauGB in der Zeit vom 06.05.2014 bis zum 06.06.2014 wiederholt öffentlich ausgelegt. Die Behörden und sonstigen Träger öffentlicher Belange wurden am über diesen Verfahrensschritt informiert.

Coesfeld, Der Bürgermeister
..... i. A.

Der Rat der Stadt Coesfeld hat am diesen Änderungsplan beschlossen.

..... Bürgermeister Schriftführer

Dieser Änderungsplan ist gemäß § 6 Abs. 1 BauGB mit Verfügung vom AZ: genehmigt worden.

Münster, Bezirksregierung


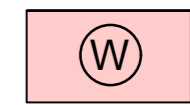







Die Genehmigung der Änderung des Flächennutzungsplanes wurde gemäß § 6 Abs. 5 BauGB am ortsüblich bekannt gemacht.

Coesfeld, Der Bürgermeister
..... i. A.

Bearbeitung:
Stadt Coesfeld - Fachbereich 60 Planung | Bauordnung | Verkehr

Coesfeld, i. A.

Zeichenerklärung

-  Geltungsbereich der Änderung
-  Wohnbaufläche
-  Grünfläche
-  Friedhof
-  Gemeinbedarfsfläche
-  Soziale Einrichtung
-  Flächen für Wald
-  Grenze Landschaftsplan
-  Baudenkmal

Rechtsgrundlagen

Baugesetzbuch (BauGB) in der Fassung der Bekanntmachung vom 23.09.2004 (BGBl. I S. 2141, in der zuletzt geänderten Fassung - Gemeindeordnung NW i. d. F. der Bekanntmachung vom 14.07.1994 (GV NW S. 666) in der z. Zt. gültigen Fassung.

Flächennutzungsplan der Stadt Coesfeld

70. Änderung



Maßstab 1:5000
Ausfertigung