











### Legende

-  Straßenbegrenzungslinie
-  Tiefbord 8/25/100
-  Hochbord 12/15/30 (+12 cm) grau
-  Hochbord Übergangstein grau
-  Rundbord 15/19/100 r=2cm (+3 cm) grau
-  2reihige Rinne/ bzw. Rinnenstein  
Betonstein 16/16/14
-  Fahrbahn  
Asphalt
-  Gehweg  
Betonsteinpflaster 8/10/20 grau
-  Grundstückzufahrten  
Betonsteinpflaster 16/16/14 grau
-  Grünbereich



Stadt Coesfeld  
Der Bürgermeister - Fachbereich 60

---

**Raiffeisenstraße**

➤ Straßenausbau

---

Stand: Ausbauplanung

---

Maßstab 1:250      Coesfeld, 25.04.2012

i. A. gez. Ludorf

---

G:\Geograf\SPlanung\Raiffeisenstraße      Fo.