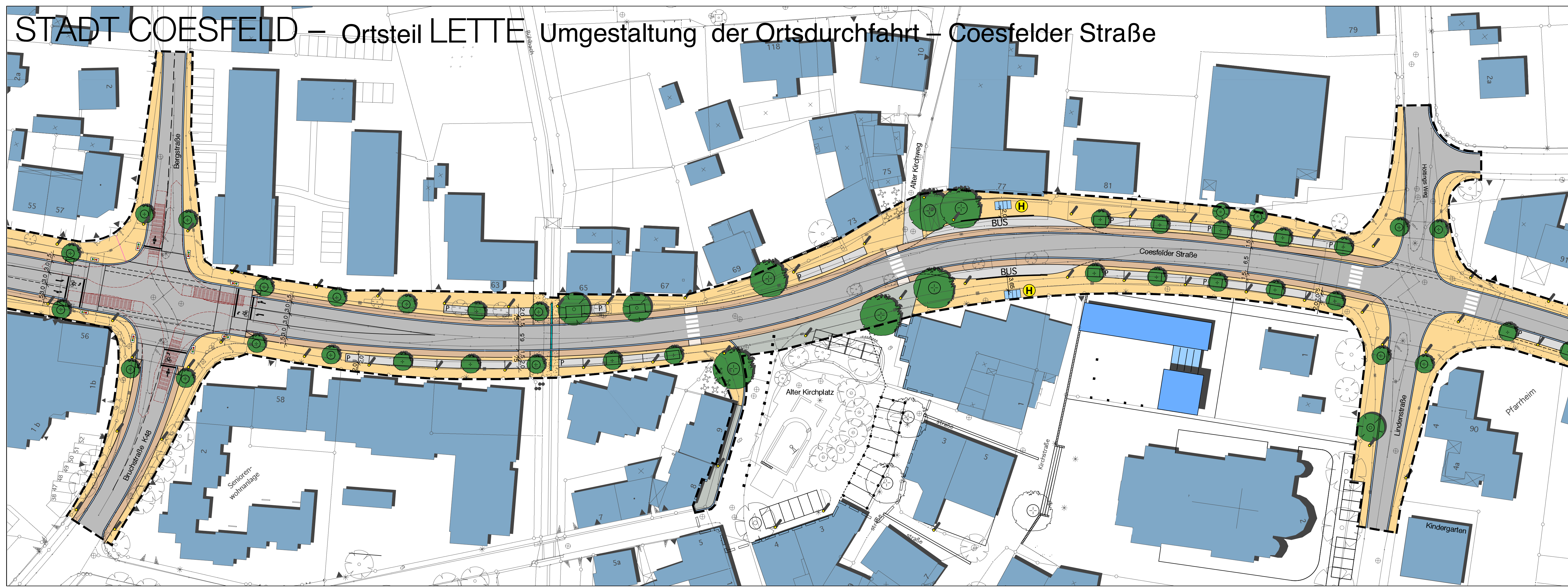












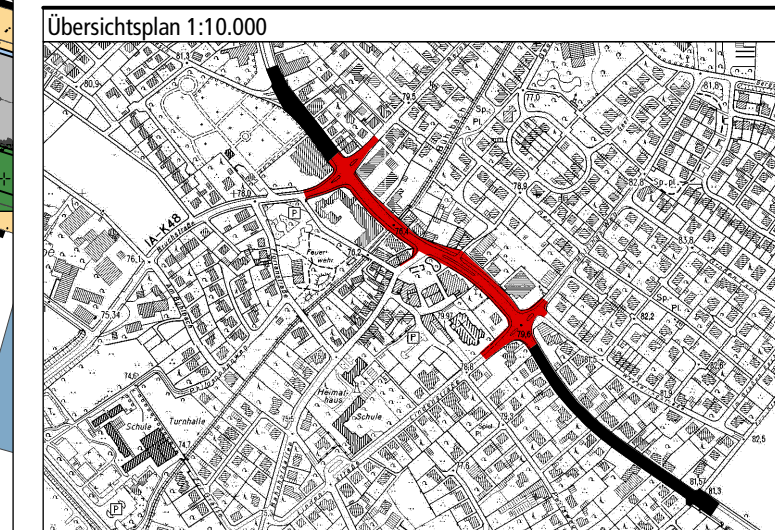


STADT COESFELD – Ortsteil LETTE Umgestaltung der Ortsdurchfahrt – Coesfelder Straße



- ### ERLÄUTERUNGEN
-  RINNE
2 Reihe Betonstein 24/16/14 bzw. 16/16/14,
 -  GEHWEG
Betonsteinkleinpflaster 10/10/8, grau
 -  GEMEINSAMER GEH-/ RADWEG
Betonsteingroßpflaster 24/16/8, bzw. 24/16/12, grau
 -  RADWEG
Betonsteinpflaster 20/10/8, schwarz-braun,
 -  PARKEN / Busbucht
Betonsteingroßpflaster 24/16/12, anthrazit
 -  FAHRBAHN
Schwarzdecke
 -  ALTER KIRCHPLATZ
Blaubasalt
 -  LEUCHE
 -  BAUMSCHEIBE Ø 1,90
 -  WARTEINRICHTUNG
 -  GEPL. BAUM
 -  VORH. BAUM



Entwurf zwischen Bruchstraße und Lindenstraße

Stadt Coesfeld - Ortsteil Lette Umgestaltung der Ortsdurchfahrt

Gez.	Ka/Ker/Wil	WOLTERS PARTNER ARCHITECTEN BDA - STADTPLANER DARUPFER STRASSE 15 - 48653 COESFELD TELEFON (02541) 9408-0 - FAX (02541) 6088
Datum	Juni 2005	
Blattgr.	90/30	
Plannr.	E - 2	

1 : 500 