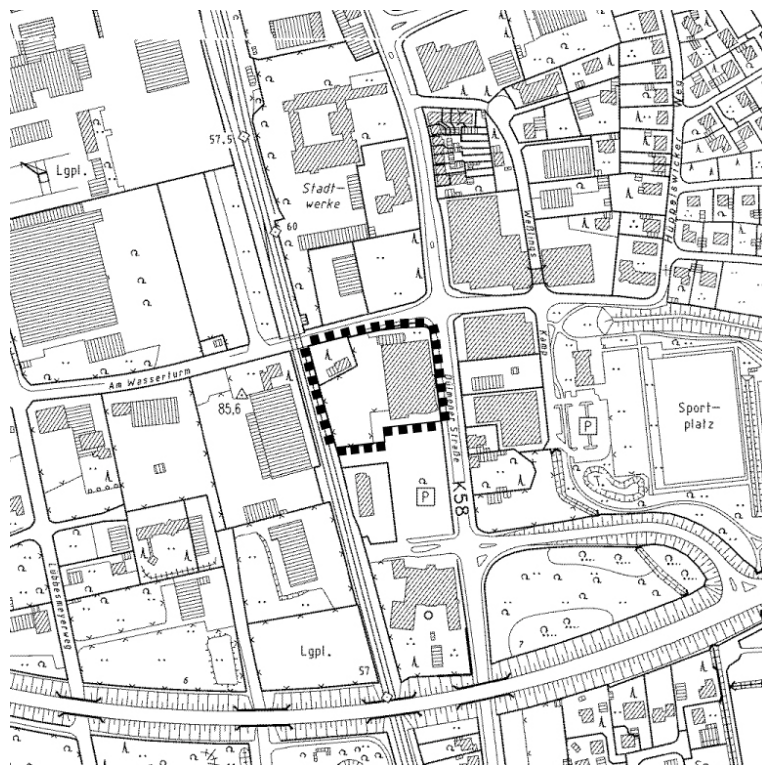


Bebauungsplan Nr. 97
1. Änderung und Erweiterung
„Sondergebiet Dülmener Straße“

Begründung
– Entwurf –

Stadt Coesfeld



1	Allgemeine Planungsvorgaben und Planungsziele	3	Inhaltsverzeichnis
1.1	Planungsanlass und Planungsziel	3	
1.2	Planverfahren	3	
1.3	Derzeitige Situation	4	
1.4	Planungsrechtliche Vorgaben	4	
2	Städtebauliche Konzeption	5	
3	Änderungspunkte	6	
4	Erschließung	9	
4.1	Anbindung an das Straßennetz	9	
4.2	Ruhender Verkehr	9	
4.3	Öffentlicher Personennahverkehr	9	
5	Natur und Landschaft	9	
6	Sonstige Belange	10	
6.1	Ver- und Entsorgung	10	
6.2	Altlasten und Kampfmittelvorkommen	10	
6.3	Immissionsschutz	10	
6.4	Denkmalschutz	10	
7	Flächenbilanz	11	

Anhang

- Liste der zulässigen Hauptsortimente
- Allgemeine Vorprüfung des Einzelfalls gem. § 3 c UVPG, Wolters Partner
- Vorprüfung des Einzelfalls gem. § 13 a (1) Nr. 2 BauGB, Wolters Partner
- Verkehrsuntersuchung zur Erweiterung des Bau- und Gartenmarktes in Coesfeld, Brilon-Bondzio-Weiser

1 Allgemeine Planungsvorgaben und Planungsziele

Der Rat der Stadt Coesfeld hat in seiner Sitzung am 23.08.07 den Beschluss zur Änderung und Erweiterung des Bebauungsplanes Nr. 97 „Sondergebiet Dülmener Straße“ gefasst.

Das Plangebiet befindet sich im Süden des Stadtbereiches von Coesfelds. Es wird begrenzt durch

- die Dülmener Straße im Osten,
- die südliche Grenze der bisher festgesetzten Teilbereiche A und B des Sondergebietes im Süden,
- die Bahnstrecke Dortmund - Gronau im Westen sowie
- die Straße „Am Wasserturm“ im Norden.

1.1 Planungsanlass und Planungsziel

Der innerhalb des Änderungsgebietes gelegene Baumarkt entspricht im Hinblick auf die Größe der Verkaufsfläche und die angebotene Sortimentsstruktur mittlerweile nicht mehr den heutigen Marktanforderungen. Um den Betriebsstandort Coesfeld langfristig zu sichern, ist vorgesehen, das Verkaufsgebäude zu erweitern. Die Erweiterung des Marktes soll in östlicher Richtung auf den bisher als Lagerflächen bzw. Freiverkaufsflächen genutzten Flächen erfolgen. Die derzeitigen Festsetzungen des Bebauungsplanes Nr. 97 zur Art der baulichen Nutzung (Verkaufsflächen und Sortimentsstruktur) und den überbaubaren Flächen lassen eine Erweiterung des Marktes in dem geplanten Umfang nicht zu, sodass die Änderung und Erweiterung des rechtsverbindlichen Bebauungsplans Nr. 97 erforderlich wird.

Zwischen der Straße „Am Wasserturm“ und dem Plangebiet des Bebauungsplanes Nr. 97 wurde bisher ein schmaler Grundstücksstreifen durch den Bebauungsplan Nr. 89 der Stadt Coesfeld überdeckt und dort als Verkehrsgrünfläche festgesetzt. Da diese Flächen künftig für die Erschließung des Baumarktes erforderlich sind, wird das Plangebiet des Bebauungsplanes Nr. 97 an dieser Stelle nach Norden erweitert.

1.2 Planverfahren

Da sich das Plangebiet innerhalb des bebauten Siedlungszusammenhangs der Stadt Coesfeld befindet, wurde geprüft, ob die Voraussetzungen für die Anwendung des § 13 a BauGB vorliegen und das Bebauungsplanverfahren im beschleunigten Verfahren durchgeführt werden kann.

Auf der Basis einer allgemeinen Vorprüfung des Einzelfalls gem. § 3 c des Gesetz über die Umweltverträglichkeitsprüfung (UVPG)* wurde zunächst festgestellt, dass von dem Vorhaben (Einzelhandelsmarkt mit einer Verkaufsfläche von mehr als 5.000 qm Verkaufsfläche) keine erheblichen nachteiligen Umweltauswirkungen zu

* Erweiterung des Hagebaumarktes in Coesfeld, 1. Änderung und Erweiterung des Bebauungsplanes Nr. 97 der Stadt Coesfeld, Allgemeine Vorprüfung des Einzelfalls gem. § 3 c UVPG, Wolters Partner, Coesfeld, Oktober 2007

befürchten sind. Das Vorhaben unterliegt damit nicht der Pflicht zur Durchführung einer Umweltverträglichkeitsprüfung gemäß UVPG.

Damit werden die grundsätzlichen Anwendungsvoraussetzungen des § 13 a (1) Satz 4 BauGB erfüllt, die vorsehen, dass die Durchführung des beschleunigten Verfahrens dann ausgeschlossen ist, wenn für ein Vorhaben die Pflicht zur Durchführung einer Umweltverträglichkeitsprüfung besteht.

Aufgrund der innerhalb des Bebauungsplanes Nr. 97 festgesetzten Größe der zulässigen Grundfläche von rund 20.000 m² ist darüber hinaus gem. § 13a (1) Nr. 2 BauGB eine „Vorprüfung des Einzelfalls“ erforderlich, in der auf der Grundlage der Anlage 2 zu § 13a (1) Satz 2 Nr. 2 BauGB eine Prüfung der Umweltauswirkungen der Planung erfolgt*. Auch diese Prüfung kam unter Beteiligung der zuständigen Behörden und Träger öffentlicher Belange zu dem Ergebnis, dass mit der Planung keine erheblichen nachteiligen Umweltauswirkungen zu befürchten sind und eine Beeinträchtigung der Erhaltungsziele und Schutzzwecke der Gebiete von gemeinschaftlicher Bedeutung und der Europäischen Vogelschutzgebiete nicht zu erwarten ist.

Somit ist vorgesehen, dass Änderungsverfahren im beschleunigten Verfahren gem. § 13 a BauGB durchzuführen. Die Durchführung einer Umweltprüfung ist für den Bebauungsplan daher entbehrlich.

* 1. Änderung und Erweiterung des Bebauungsplanes Nr. 97 der Stadt Coesfeld, Vorprüfung des Einzelfalls gem. § 13 a (1) Nr. 2 BauGB, Wolters Partner, Coesfeld, Oktober 2007

1.3 Derzeitige Situation

Das Plangebiet wird derzeit entsprechend dem rechtskräftigen Bebauungsplanes genutzt. Im östlichen Teil des Plangebietes befindet sich das Verkaufsgebäude des Baumarktes, der westliche Teil des Plangebietes wird als Freiverkaufs- und Lagerfläche genutzt.

Das ehemals im Nordosten des Änderungsbereiches vorhandene Wohnhaus wurde zwischenzeitlich abgerissen.

Die Erschließung für den Baumarkt erfolgt gemeinsam mit dem südlich angrenzenden Fast-Food Restaurant und dem Gartenmarkt über den Kreuzungspunkt Dülmener Straße/B 525.

Die westliche Grenze des Plangebietes bildet die Bahnstrecke Coesfeld-Dülmen. Daran anschließend finden sich weitere gewerblich genutzte Flächen. Nördlich der Straße „Am Wasserturm“ befindet sich ein KFZ Reparaturbetrieb. Die Nutzungsstruktur östlich der Dülmener Straße wird überwiegend von großflächigen Handelsnutzungen durchsetzt mit einzelnen verbliebenen Wohnnutzungen geprägt.

1.4 Planungsrechtliche Vorgaben

Der rechtskräftige Bebauungsplan Nr. 97 setzt für das Plangebiet „Sonstiges Sondergebiet“ mit unterschiedlichen Nutzungen fest. Im östlichen Teil des Plangebietes ist die Nutzung als „Baustoffmarkt“ mit einer maximalen Verkaufsfläche von 3.100 qm und im westlichen

Teil die Nutzung als „Lagerplatz - Freiflächenverkaufslager“ bis zu einer Verkaufsfläche von 3.500 qm festgesetzt. Zentrentypische bzw. innenstadtschädliche Sortimente sind ausgeschlossen. Nebensortimente sind auf eine Größenordnung von 7,5 % der Verkaufsfläche begrenzt, wobei bezogen auf einzelne Sortimentsgruppen 100 qm Verkaufsfläche nicht überschritten werden dürfen. Eine Baukörperhöhenbegrenzung besteht im Bereich der Richtfunktrasse für Kamine und Antennenmasten mit 156 m ü. NN.

Die Grund- und Geschossflächenzahl sind gleichermaßen mit 0,9 festgesetzt. Die überbaubaren Flächen umfassen mit Ausnahme eines 5,0 m breiten Streifens im westlichen Randbereich den gesamten Änderungsbereich.

Der bisher durch den Bebauungsplan Nr. 89 „Stadtwerke“ abgedeckte Teil des Plangebietes unmittelbar südlich der Straße „Am Wasserturm“ war dort als Verkehrsgrünfläche festgesetzt. Für die nördlich der Straße „Am Wasserturm“ gelegenen Flächen trifft dieser Bebauungsplan ebenso wie der westlich der Bahnflächen angrenzende Bebauungsplan Nr. 77.1 „Lübbesmeyerweg I“ die Festsetzung als „Gewebegebiet“. Östlich der Dülmener Straße befindet sich der Bebauungsplan Nr. 113 „Wesslings Kamp“, der Sondergebiete für großflächigen Einzelhandel mit detaillierten Verkaufsflächen- und Sortimentsbegrenzungen festsetzt.

2 Städtebauliche Konzeption

Auch im Bereich der Baumärkte ist vergleichbar mit der Entwicklung in anderen Segmenten des Einzelhandels eine zunehmende Ausweitung der Verkaufsflächengrößen der einzelnen Märkte festzustellen. Zur Sicherung der Wettbewerbsfähigkeit ist daher auch für den bestehenden Baumarkt an der Dülmener Straße eine Erweiterung der zulässigen Verkaufsflächen durch Bebauung der östlich an das Marktgebäude angrenzenden bisher als Lagerplatz-/ Freiflächenverkaufslager genutzten Flächen vorgesehen. Der Erweiterungsbau wird sich in seiner Höhenentwicklung dem bereits bestehenden Markt unterordnen.

Im Zuge der Erweiterung des Marktgebäudes ist entlang der Grundstücksgrenze zu den Bahnflächen die Errichtung eines Kragarmregals mit 6 m Höhe vorgesehen. Die Anlieferung des Baumarktes ist künftig von der Straße „Am Wasserturm“ im Norden des Plangebietes vorgesehen.

Mit der Erweiterung des Baumarktes ist ebenfalls eine Anpassung der zulässigen Sortimente an die heutigen Anforderungen der Baumarktkette vorgesehen, da die im rechtskräftigen Bebauungsplan festgesetzten Sortimente an dem Kernsortiment eines Baustoffmarktes ausgerichtet sind.

Neben den typischen Hauptsortimenten, die bei Baumärkten in der Regel nicht als innenstadtrelevant zu bezeichnen sind, werden dort regelmäßig sog. Rand- oder Nebensortimente vertrieben, die der Abrundung und Ergänzung der vorhandenen Sortimentsstruktur dienen, von denen jedoch negative Auswirkungen auf die Innenstadt Coesfelds ausgehen können.

Um diese negativen städtebaulichen Auswirkungen auf die Innenstadt Coesfelds zu vermeiden, werden daher im Bebauungsplan auf der Grundlage des Einzelhandelsgutachten* der Stadt Coesfeld und der darauf aufbauenden Grundsatzbeschlüsse des Rates der Stadt Coesfeld (Beschluss vom 14.02.2002) detaillierte Regelungen zur Zulässigkeit von Randsortimenten sowohl im Bezug auf die Verkaufsflächengröße als auch auf die im Plangebiet zulässigen Sortimente getroffen. Als Ergänzung des Angebotes ist im Eingangsbereich des Baumarktes die Errichtung eines Backshops vorgesehen.

* Die Stadt Coesfeld als Einzelhandelsstandort, Gesellschaft für Markt- und Absatzforschung GMA, Köln, Mai 2001

3 Änderungspunkte

Um die planungsrechtlichen Möglichkeiten für die Erweiterung des Baumarktes zu schaffen, ist die Änderung bzw. Aufhebung der folgenden zeichnerischen und textlichen Festsetzungen erforderlich:

Änderungspunkt 1

- **Änderung der Art der baulichen Nutzung**

Entsprechend dem oben definierten Planungsziel wird für den Änderungsbereich die festgesetzte Zweckbestimmung von „Sonstiges Sondergebiet – Baustoffmarkt“ bzw. „Sonstiges Sondergebiet – Lagerplatz“ in „Sonstiges Sondergebiet – Großflächiger Einzelhandel Bau- und Heimwerkermarkt“ geändert.

Die zulässige Verkaufsfläche wird entsprechend dem konkreten Vorhaben auf maximal 6.600 m² (incl. 1.800 m² Freiverkaufsfläche) begrenzt.

Das Hauptsortiment wird auf die im Anhang der Begründung dargestellten Sortimente begrenzt. In diesem Hauptsortiment sind keine gemäß des Einzelhandelsgutachtens der Stadt Coesfeld als innenstadtrelevant eingestuft Sortimente enthalten.

In Übereinstimmung mit den Vorgaben des Einzelhandelsgutachten wird die Verkaufsfläche der zulässigen Randsortimente auf eine Größenordnung von 7,5 % der Gesamtverkaufsfläche, d.h. insgesamt 495 qm, begrenzt.

Auch bei einer derartigen flächenmäßigen Begrenzung der Randsortimente besteht jedoch aufgrund der Größe dieser Verkaufsfläche die Gefahr, dass eine Beeinträchtigung der Einzelhandelsstruktur der Coesfelder Innenstadt auftreten kann.

Von daher wird eine Unterteilung der Verkaufsfläche für Rand-

sortimente auf einzelne Sortimentsgruppen festgesetzt.

Zulässig sind demnach:

- Leuchten und Zubehör (Wohnraumleuchten, Spotstrahler/Seilzüge/Zubehör, Halogenstrahler Hochvolt, Einbau- und Aufbauleuchten, Außenleuchten, Langfeldleuchten, Ovalarmaturen/Handleuchten/Baustellen, Wand- und Deckenleuchten, Weihnachtsbeleuchtung, Partybeleuchtung) bis zu einer Verkaufsfläche von max. 250 m²
- Möbel (d.h. Kleinmöbel foliert, Kleinmöbel (Kiefer massiv), Sonstige Kleinmöbel, Küchen, Systemmöbel, Stühle, Matratzen/Lattenroste) bis zu einer Verkaufsfläche von max. 100 m².
- Hauhaltswaren (Töpfe und Pfannen, Tischdekorationen, Küchenzubehör, GPK (Glas – Porzellan – Keramik), Bestecke, Messer, Scheren, Einweggeschirr – Haushalt, Kunststoffartikel, Bügeltische, Wäschetrockner, Haushaltshelfer, Thermometer, Uhren, Waagen) bis zu einer Verkaufsfläche von max. 75 m².

Darüber hinaus dürfen 5 m² der Verkaufsfläche für Randsortimente für Lebensmittelsortimente genutzt werden, um den heutzutage üblichen Verkauf von Süßigkeiten, Eis o.ä. in den Vorzonen der Kassen zu ermöglichen.

Die übrigen 65 m² der Verkaufsfläche für Randsortimente dürfen für wechselnde Warenpräsentationen (Aktionsware) genutzt werden. Hier findet keine differenzierte Festlegung der Sortimente statt, um dem Betreiber die Möglichkeit zu eröffnen flexibel einzelne Aktionsartikel anzubieten.

Um dabei negative städtebauliche Auswirkungen auf die Innenstadt Coesfelds zu vermeiden, werden für diese Verkaufsfläche bestimmte Sortimentsbeschränkungen festgesetzt:

Die folgenden Sortimentsgruppen, die wesentlich für das Einzelhandelsangebot der Innenstadt Coesfelds sind, werden ausgeschlossen:

- Oberbekleidung, Wäsche, sonstige Textilien
- Musikalien, Tonträger
- Schuhe und Lederwaren
- Kunst, Antiquitäten, Kunstgewerbe
- Kosmetik
- Uhren, Schmuck, Optik, Fotoartikel

Die folgende Sortimentsgruppen, die ebenfalls für die Innenstadt Coesfelds von Bedeutung sind, gleichzeitig aber im weitesten Sinne heute zu dem in Baumärkten vertriebenen Randsortimenten gehören, dürfen innerhalb der Verkaufsfläche für Aktionsware auf bis zu 20 m² Verkaufsfläche angeboten werden, wobei auf eine einzelne Sortimentsgruppe nicht mehr als 5 m² Verkaufsfläche entfallen dürfen.

Dies sind:

- Sport, Spielwaren
- Bastelartikel, Geschenkartikel
- Bücher, Zeitschriften, Schreibwaren
- Unterhaltungselektronik, Computer, Büroartikel, Elektrohaushaltswaren

Vor dem Hintergrund, dass die o.g. Sortimente nur zeitlich begrenzt und dann nur auf einer geringen, eng umgrenzten Verkaufsfläche präsentiert werden dürfen, ist nicht von einer Beeinträchtigung der Einzelhandelsstruktur der Coesfelder Innenstadt auszugehen.

Im Eingangsbereich des Baumarktes ist die Errichtung eines Backshops mit Café auf einer Fläche von 130 m² vorgesehen, um während des Einkauf im Baumarkt eine Verweilmöglichkeit zu schaffen. Dieser kann zudem für die umgebenden gewerblichen Bauflächen eine – wenn auch geringe – Versorgungsfunktion übernehmen.

Änderungspunkt 2

- **Änderung einer bisher als „Verkehrsgrün“ festgesetzten Fläche in „Sonstiges Sondergebiet – Großflächiger Einzelhandel Bau- und Heimwerkermarkt“**

Um die Erschließung des Baumarktes von der Straße „Am Wasserturm“ zu ermöglichen, erfolgt die Einbeziehung der im Bebauungsplan Nr. 89 „Stadtwerke“ bisher als „Verkehrsgrün“ festgesetzten Fläche in das „Sonstiges Sondergebiet – Großflächiger Einzelhandel Bau- und Heimwerkermarkt“.

Änderungspunkt 3

- **Änderung der Baukörperhöhe**

Die Baukörperhöhe wird für den Bereich des Verkaufsgebäudes (Bestand und Planung) mit 94,0 m ü. NN, dies entspricht bezogen auf das Niveau der Dülmener Straße einer Höhe von max. ca. 11,50 m, festgesetzt.

Entlang der Bahn wird die maximal zulässige Baukörperhöhe auf 90,5 m ü. NN begrenzt, um die Voraussetzungen für die Errichtung des geplanten Kragarmregals zu schaffen. Dies entspricht bezogen auf das Geländeniveau der Bahnlinie einer Höhe von ca. 6,50 m.

Änderungspunkt 4

- **Änderung der Abgrenzung der überbaubaren Flächen**

Die überbaubaren Flächen werden auf der Grundlage des geplanten Vorhabens im Norden angepasst und nach Westen bis an die Grundstücksgrenze zur Bahn erweitert.

Änderungspunkt 5

- **Aufhebung einer bisher festgesetzten Fläche zur Anpflanzung.**

Mit der Erweiterung des Marktgebäudes und Errichtung des Kragarmregals entfällt der am nordwestlichen Rand des Änderungsbereichs bisher festgesetzte 5,0 m breite Streifen zur Anpflanzung im Sondergebiet, da diese Flächen künftig als Rangierflächen zur Erschließung des Baumarktes erforderlich sind.

4 Erschließung

4.1 Anbindung an das Straßennetz

Die Erschließung des Plangebietes erfolgt für den Kundenverkehr wie bisher über die südlich gelegene Zufahrt der Stellplatzanlage am Kreuzungspunkt Dülmener Straße B 525. Für den Lieferverkehr ist darüber hinaus eine Zufahrt von der Straße „Am Wasserturm“ vorgesehen.

4.2 Ruhender Verkehr

Die zentrale Stellplatzanlage für Gartenmarkt, Fast-Food Restaurant und Baumarkt besitzt eine Kapazität von 190 Stellplätzen von denen 26 teilweise durch ein Verkaufszelt genutzt werden. Im Rahmen einer verkehrsgutachterlichen Untersuchung* wurde geprüft, ob diese Stellplatzanlage auch nach Erweiterung des Baumarktes ausreichend dimensioniert ist. Im Ergebnis ist festzustellen, dass der Parkplatz derzeit an Werktagen nur zu ca. 50% und an Samstagen zu maximal zwei Drittel belegt ist. Im Falle der Erweiterung des Baumarktes ist im ungünstigsten Fall lediglich eine Auslastung von maximal 76,2% zu erwarten, sodass auch künftig ein ausreichendes Stellplatzangebot vorhanden ist.

* Verkehrsuntersuchung zur Erweiterung des Bau- und Gartenmarktes in Coesfeld, Brilon-Bondzio-Weiser, Bochum, Oktober 2007

4.3 Öffentlicher Personennahverkehr

Der Änderungsbereich ist durch die auf der Dülmener Straße verkehrenden Buslinien an das Netz des öffentlichen Personennahverkehrs angebunden.

5 Natur und Landschaft

Aufgrund der intensiven Nutzung der Fläche werden im Änderungsbereich keine Festsetzungen hinsichtlich der Gestaltung der nicht überbaubaren Flächen getroffen.

Da die festgesetzte Grundflächenzahl (GRZ 0,9) innerhalb des Sondergebietes unverändert bleibt, wird diesbezüglich kein Eingriff in Natur und Landschaft durch die vorliegende Änderung vorbereitet.

Hinsichtlich der künftig zulässigen Überbaubarkeit der derzeit als

Verkehrsgrün festgesetzten Fläche wird davon ausgegangen, dass aufgrund der geringen Größe und nachrangigen ökologischen Qualität dieser Fläche durch die Bebauungsplanänderung ebenfalls kein Ausgleichserfordernis erzeugt wird.

6 Sonstige Belange

6.1 Ver- und Entsorgung

Die Ver- und Entsorgung des Plangebietes ist über die bestehenden Leitungsnetze sichergestellt.

Aus dem Trinkwassernetz in der Dülmener Straße und der Straße Am Wasserturm können 192 m³/h für die Löschwasserversorgung bereitgestellt werden.

6.2 Altlasten und Kampfmittelvorkommen

Aufgrund der industriellen Vornutzung des Plangebietes wurden im Rahmen der Aufstellung des Bebauungsplanes Nr. 97 Teile des Plangebietes gem. § 9 (5) Nr. 3 BauGB als „Flächen, deren Böden erheblich mit umweltgefährdenden Stoffen belastet sind“ gekennzeichnet. Ein Sanierungskonzept wurde in Abstimmung mit den zuständigen Behörden durchgeführt. Aufgrund der Änderung des Bebauungsplanes sind keine weiteren Maßnahmen erforderlich.

Auch im Bezug auf die Beeinflussung durch Kampfmittel wurde das Plangebiet bereits im Rahmen der Aufstellung des Bebauungsplanes Nr. 97 bzw. im Zuge des Baugenehmigungsverfahrens für den realisierten Baumarkt betrachtet. Weitere Maßnahmen sind auch hier nicht erforderlich.

6.3 Immissionsschutz

Belange des Immissionsschutzes sind durch die Änderung des Bebauungsplanes nicht betroffen.

6.4 Denkmalschutz

Belange des Denkmalschutzes sind im Plangebiet nicht unmittelbar betroffen.

Im Falle von kultur-historischen Bodenfunden sind die Vorschriften des Denkmalschutzgesetzes NRW zu beachten.

7 Flächenbilanz

Gesamtfläche	0,89 ha	-	100,0 %
davon:			
Sonstiges Sondergebiet	0,89 ha	-	100,0 %

Coesfeld, im November 2007

WOLTERS PARTNER
Architekten BDA · Stadtplaner DASL
Daruper Straße 15 · 48653 Coesfeld

Anhang

Sonstiges Sondergebiet

„Großflächiger Einzelhandel – Bau- und Heimwerkermarkt“

Liste der zulässigen Hauptsortimente

Warengruppe 1	156	Teichpumpen, -beleuchtung, Zubehör
Gartenbereich	157	Zimmerspringbrunnen
11 Weitere Artikel	158	Hydrogefäße +Hydrozubehör
111 Rindenprodukte	159	Beton- und Steinbrunnen
118 Brennstoffe		
12 Holz im Garten		
121 Sichtschutzzäune	16 Gartenmöbel	
122 Pergolen	161 Gartenmöbel Kunststoff	
123 Vorgartenzäune	162 Gartenmöbel Holz	
124 Pfosten und Palisaden	163 Gartenmöbel Metall	
125 Konstruktionsholz (Gartenbau-kasten)	164 Gartenmöbel Korb, Rattan	
126 Kinderspielgeräte – Großgeräte	165 Auflagen	
127 diverse Fertigartikel und Montage-sätze	166 Pavillons u. Schirme	
128 Gartenhäuser und Zubehör	167 Gartenmöbel + Zubehör	
129 Carports	682 Tischdekoration - Garten	
13 Gartenhandgeräte	17 Gartenausstattung	
131 Gartenhandgeräte	171 Keramik Pflanzgefäße außen	
132 Scheren- / Schneidewerk- zeuge	172 Keramikpflanzgefäße innen	
133 Frühanzucht	173 Kunststoffpflanzgefäße innen und außen	
134 Gartensprühgeräte +Zubehör	174 Sonstige Pflanzgefäße	
135 Gartentransportgeräte	175 Gartendekoration + Figuren + Pflanzenroller, Vogelhäuser	
136 Kompostgefäße, -siebe	176 Geräte- u. Gewächshäuser (kein Holz)	
137 Gartenhilfe / Bindematerial	177 Pfähle, Wäschespinnen (Metall)	
14 Gartenmotorgeräte	178 Zäune + Zubehör	
141 Rasenmäher, Vertikutierer	697 Korbwaren	
142 Häcksler	19 Düngemittel + Erden	
143 Trimmer, Sensen, Scheren	191 Düngemittel	
144 Heckenscheren	192 Erden, Torf, Pflanzen- substrate	
145 Kettensägen	193 Pflanzenschutzmittel	
147 sonstige Motorgeräte	194 Pflanzengranulate	
15 Gartenbewässerung, Teich		
151 Gartenschläuche		
152 Gartenbewässerungszubehör		
153 Regentonnen, Tanks, Zubehör		
154 Fertigteiche, Teichfolien, Zubehör		
155 Be- und Entwässerungs- pumpen + Zubehör		

Warengruppe 2

Baustoffe

20 Gartenbaustoffe

- 201 Pflaster
- 202 Gehwegplatten/Gartenplatten
- 203 Zierkies
- 204 Findlinge, Lavasteine
- 205 Rasenkanten/Betonpalisaden
- 206 Spielsand
- 207 Ziersplitt / Streugut
- 208 Pflanzgefäße / Hang-
befestigung

**21 Dach- und Fassaden-
baustoffe**

- 211 Bitumenwellplatten
- 212 Faserzementplatten
- 213 Lichtwell-/Stegdoppelplatten
+ Zubehör
- 214 Dachschindeln
- 215 Bitumen Dachbahnen
- 216 Schweißbahnen
- 217 Verglasungsfolie
- 218 Polyester Rollenware / Bau-
folie

22 Hochbaustoffe

- 221 Verblender, Sparverblender,
Klin-ker
- 222 Ziegelsteine, KS-Steine
- 223 Gasbeton-Steine, Planblöcke
- 224 Dachsteine und Zubehör
(Formsteine)
- 225 Glasbausteine
- 226 Verblender Imitate

23 Bindemittel, Mörtel

- 231 Putz- und Mauermörtel
- 232 Zementmörtel
- 233 Estrichbeton
- 234 Reparaturspachtel,
Universalspachtel, etc.
- 235 Schnellzement
- 236 Quarzsand, Gips
- 237 Zement
- 238 Sonstige Mörtelprodukte

24 Innenausbaustoffe

- 241 Gipskartonplatten
- 242 Gipskartonverbundplatten
- 243 sonstige Ausbauplatten
- 244 Trockenestrichelemente
- 245 Ständerwerk / Putzleisten /
Befestigungselemente

- 246 Füllspachtel, Ansatzbinder,
Ausgleichsschüttung

- 247 Gipsfaserplatten
- 248 Feuchtraumplatten

25 Dämmstoffe

- 251 Baustyropor
- 252 sonstige Styroporartikel
- 253 Alu-Randleistenmatten,
Sperrbahnen
- 254 Dämmkeile, Klemmfalz
- 255 Estrich Dämmplatten
- 256 Kerndämmplatten
- 257 Glaswolle lose
- 258 Trennwandplatten

26 Putze

- 261 Grundierungen
- 262 Reibeputz
- 263 Spachtelputz
- 264 Rollputz
- 265 Rauhputz
- 266 Haftputze (mineralisch)

**27 Chem. Baustoffe, Klebe- u.
Spachtelmasse**

- 271 Fliesenkleber
- 272 Fugenmörtel, Fugenfarbig
- 273 Oberflächen-Fassadenschutz
- 274 Dichtungsmassen
- 275 Montageschäume
- 276 Bitumenanstriche
- 277 Pflegemittel
- 278 Nivellier- und Ausgleichs-
masse

28 Lüftung und Zubehör

- 281 Flachkanal
- 282 Ventilatoren, Motorlüfter
- 283 Lüftungszubehör
- 284 Lüftungsgitter
- 285 Lüftungsflügel
- 286 Dehnungsfugenbleche

Warengruppe 3

Holz

30 Parkett

- 301 Mosaik- / Stabparkett
(klebene Verlegung)
- 302 Schiffsboden etc.
(schwimmende Verlegung)
- 303 Laminat-Boden
- 304 Zubehör für Parkett / Laminat
- 305 Kommissionsware (Studio)

31 Bauholz

- 311 Sägerauhe Ware
- 312 Gehobelte Ware
- 313 Schalltafeln

32 Leisten

- 321 Holzleisten roh
- 322 Holzleisten furniert oder
lackiert
- 323 Leisten ummantelt
- 324 Bilderrahmenleisten
- 325 Kunststoffleisten
- 326 Schnitzleisten + Rund-
und Riffelstäbe

33 Leimholz, Möbelbauplatten

- 331 Leimholzböden
- 332 Regalböden, Möbelbau-
platten kunststoffbeschichtet
- 333 Lamellentüren, Möbelfronten

34 Profilholz

- 341 Profilholz A-Sort.
- 342 Profilholz B- Sort.
- 343 Profilholz endbehandelt
- 344 Profilholz Systemlängen
- 345 Blockhaus, Stülp-schaltung,
Rauhspund

35 Paneele, Kassetten

- 351 Echtholz-Paneele
- 352 Dekor-Paneele (Spanplatte)
- 353 Dekor-Paneele (MDF)
- 354 Federn / Spiegelfedern für
Paneele
- 355 Kassetten Echtholz
- 356 Kassetten KS

36 Plattenware

- 361 Verlege- und Verkleidungs-
platten
- 362 Arbeitsplatten
- 363 Fensterbänke

- 364 Abschlussleisten und Zube-
hör

- 365 Schaumstoffplatten
- 366 Glasplatten

37 Regale

- 371 Fertigregal
- 372 Systemregal

38 Zuschnitt

- 381 Zuschnitt Platten roh
- 382 Zuschnitt Platten beschichtet
- 383 Zuschnitt sonstige Platten
- 384 Zuschnitt Bilderrahmen
- 385 Zuschnitt Schaumstoff
- 386 Arbeitsplatten
- 387 Fensterbänke

39 Holzzubehör

- 391 Umleimer / Furnire
- 392 Balkonbretter
- 393 Holzbauteile massiv

Warengruppe 4

Fertigelemente

**41 Kellerfenster, Licht-
schächte, Roste**

- 411 Kellerfenster
- 412 Lichtschächte
- 413 Roste/Matten
- 414 Zubehör Kellerfenster

42 Außentüren

- 421 Haustür Holz
- 422 Haustür KS
- 423 Haustür Alu
- 424 Haustür Zubehör
- 425 Vordächer und Seitenteile
- 426 Nebeneingangstür

43 Innentüren

- 431 Innentüren Holz + Zubehör
- 432 Zargen Holz
- 433 Innentür Metall + Zubehör
- 434 Zargen Metall
- 435 Falttüren und Zubehör
- 436 Glastüren und Zubehör
- 437 Lichtausschnitte

44 Fenster, Dachfenster

- 441 Fenster Kunststoff + Zubehör
- 442 Fenster Holz + Zubehör

443	Dachfenster+Eindeckrahmen	52	Bade- und Brausewannen
444	Dachfensterzubehör / Sonnenschutz	521	Brausewanne und Ausguss- becken Stahlblech
		522	Brausewanne Acryl
46	Treppen	523	Badewanne Stahlblech
461	Bodentreppen	524	Badewanne Acryl
462	Fertigtreppe + Zubehör	525	Komplett Duschen
463	Kommissionstreppen	526	Whirlpool + Zubehör
		527	Dusch- und Wannenträger
47	Sauna, Solarium	528	Kommissionsverkauf Bade- und Brausewannen
471	Saunabausätze Element		
472	Saunaöfen	53	Duschabtrennungen
473	Zubehör Sauna	531	Abtrennung für Brausewanne Kunststoffglas
474	Solarium		
475	Zubehör Solarium	532	Abtrennung für Brausewanne Echtglas
476	Saunabausätze Block Bohle		
		533	Abtrennung Badewannen Kunststoffglas
48	Innenkamine, Ofenrohre	534	Abtrennung für Badewannen Echtglas
481	Kaminöfen		
482	Innenkamine	535	Abtrennungen für Brause- wannen Markenware
483	Ofenrohre + Zubehör		
484	Kaminausstattung	536	Abtrennungen für Bade- wannen Markenware
485	Kachel, Kamine		
486	Brennstoffe	537	Kommissionsverkauf Duschabtrennungen
49	Sonstige Fertigelemente	538	Zubehör
491	Fertigaragen		
492	Garagentore und Zubehör		
		54	Armaturen
Warengruppe 5		541	Armaturen-Einhebelmischer
Fliesen / Sanitär		542	Armaturen-Niederdruck
50	Fliesen	543	Armaturen- Zweigriff
501	Wandfliesen	544	Armaturen Einhebelmischer Marke
502	Bodenfliesen	545	Armaturen Niederdruck Marke
503	Kommissionsverkauf Fliesen	546	Armaturen Zweigriff Marke
504	Mosaik	547	Kommissionsverkauf Armaturen
505	Spaltplatten und Spalttriemchen	548	Thermostat Batterien
506	Natur- und Kunststein		
507	Fliesenzubehör	55	Sanitärzubehör
508	Dekore	551	Messingfittings und Rohre
		552	verchr. Fittings und Rohre
51	Sanitärkeramik	553	Tempergußfittings und Rohre
511	Porzellan-Waschtisch	554	Kupferfittings und Rohre
512	Porzellan-Waschtisch Markenware	555	Installations- und Dichtungs- material
513	Porzellan- WC´s		
514	Porzellan WC´s Markenware	556	Handbrausen, Schläuche, Wandstangen, Zubehör
515	Sonstige Keramik	557	Wassersparprogramm
516	Sonstige Markenware	558	Wasseraufbereitung
517	Kommissionsverkauf Sanitärkeramik	559	Vorwand-Installation

- 56 Badausstattung**
 561 Ausstattungsserien Kunststoff weiß
 562 Ausstattungsserien Kunststoff farbig
 563 Ausstattungsserien Metall
 564 Duschvorhänge
 565 Badteppiche,
 Badtextilien (662)
 566 Sicherheitseinlagen
 567 Klebehaken
 568 Ausstattungsserien Keramik

57 Heizung, Heißwasser

- 571 Heizkörper
 572 Heizungszubehör
 573 Raumheizer (elektrisch)
 574 Gasheizgeräte
 575 Warmwassergeräte
 576 Rohrisolierung
 577 Kohleöfen
 578 Ölheizung

58 Be- und Entwässerung

- 581 HT-Rohre und Formteile
 582 KG-Rohre und Formteile
 583 Abläufe
 584 Be- und Entwässerung
 585 Wasserleitung PVC Kaltwasser
 586 Dachrinne + Zubehör
 587 Wasserleitung PVC Thermwasser

59 Badeinrichtung

- 591 Badmöbel
 592 Spiegelschränke Kunststoff
 593 Spiegelschränke Alu
 594 Spiegelschränke Holz
 595 Spiegel, Leuchtspiegel
 596 Spülkästen
 597 WC-Sitze
 598 Einbau- /Aufbauspülen,
 Unterbauten + Zubehör

**Warengruppe 6
 Freizeit / Wohnen**

60 Kfz

- 601 Kfz-Zubehör
 602 Pflegemittel / Kfz-Sprühlacke
 603 Kfz-Radio und Antenne
 604 Öle und Additive
 605 Sitzbezüge/ Automatten/
 Kindersitze
 606 Kfz-Technik/Kfz-
 Verschleißteile
 607 Lastenträger/Anhänger

63 Wohnaccessoires

- 632 Bilderrahmen und Paspertout
 635 Klebe- und Lackfolien /
 Wachstücher
 695 Kerzen

64 Elektrogeräte

- 642 Weiße Ware Großgeräte
 645 Tisch- und Decken-
 ventilatoren
 646 Klimageräte

65 Camping, Freizeit

- 656 Swimmingpool und Zubehör
 657 Camping und Zubehör
 658 Kinderspielgeräte-Großgerä-
 te (Metall/Kunststoff)

66 Heimtextilien

- 661 Tischwäsche / Accessoires
 für Gartenmöbel
 663 Kissen und Hüllen für
 Gartenmöbel
 664 Bodenbelag
 665 Wandbelag
 669 Schaumstoffe

67 Arbeitsschutz

- 671 Arbeitsschutzbekleidung
 672 Arbeitsschutzschuhe und
 Zubehör
 673 Winter- und Regen-
 bekleidung (Arbeitsschutz)
 674 Arbeitsschutz
 675 Arbeitsschutzhandschuhe
 676 Schuhreparatur

68 Party + Zubehör

- 686 Grill, Gartenkamin
 687 Grillzubehör

Warengruppe 7

**Eisenwaren / Werkzeuge /
 Elektrowerkzeuge**

70 Befestigung/Dübel

- 701 Drahtstifte
- 702 Dekostifte + Haken
- 703 Dübel
- 704 Profilbrettkralen und
Zubehör
- 705 Sonstige Befestigungsteile

71 Bauwerkzeuge, Baugeräte

- 711 Baugeräte / Baustellenab-
sicherung
- 712 Transportgeräte
- 713 Bauwerkzeuge
- 714 Seilzüge
- 715 Betonmischer
- 716 Gerüste/sonstige Steiggeräte
- 717 Anlegeleitern
- 718 Schiebeleitern
- 719 Mehrzweckleitern

72 Handwerkzeuge

- 721 Hand- /Maschinenwerkzeuge
- 722 Maurer- /Fliesenwerkzeuge
- 723 Sägen
- 724 Löten / Feinmechanik
- 725 Messwerkzeuge / Winkel
- 726 Werkstatteinrichtung

73 Schrauben

- 731 Holzschrauben
- 732 Gewindeschrauben /-stangen
- 733 Universal- und Spax-
schrauben
- 734 Einzelschrauben (lose)
- 735 Muttern/Unterlegscheiben

**74 Holzverbinder /
 Torbeschläge**

- 741 Winkel, Winkelverbinder
verzinkt
- 742 Winkel, Winkelverbinder
farbig
- 743 Ladenbänder, Tor- und Zaun-
beschläge
- 744 Pfostenträger
- 745 Zier- und Gitterstäbe,
Fenstergitter
- 746 Fahrradständer
- 747 Sonstige Verbinder

75 Kleineisenwaren

- 751 Seile und Zubehör
- 752 Ketten und Zubehör
- 753 Draht und Fliegengaze
- 754 Briefkästen und Zeitungs-
boxen
- 755 Profile (Alu, Messing, Stahl)
- 756 Rollen und Räder
- 757 Schilder und Hausnummern
- 758 Tresore und Geldkassetten

76 Elektrohandwerkzeuge

- 761 Bohrmaschinen
- 762 Akku-Geräte
- 763 Elektrosägen
- 764 Hobel und Schleifwerkzeuge
- 765 Winkelschleif- und Trennge-
räte
- 766 Tacker
- 767 Farbspritzgeräte, Tapetenlö-
ser
- 768 Heißluftgeräte / Klebepistolen

77 Elektrowerkzeugzubehör

- 771 Säge- und Fräszubehör
- 772 Schleif- und Trennzubehör,
Tackerzubehör
- 773 Bohrer
- 774 Universaltische, Bohrstände
und Geräte

78 Bau- und Möbelbeschläge

- 781 Zimmertür- und Haustür-
beschläge
- 782 Einsteckschlösser, PZ-
Zylinder
- 783 Sicherheitstechnik
- 784 Riegel und Scharniere
- 785 Möbeltechnik
- 786 Konsolen und Möbelfüße
- 787 Knöpfe, Griffe, Haken (Holz)
- 788 Knöpfe, Griffe, Haken
(Metall)
- 789 Knöpfe, Griffe, Haken
(sonstige)

79 Maschinen und Zubehör

- 791 Allzwecksauger
- 792 Kompressoren und Druck-
luftwerkzeuge
- 793 Großmaschinen Metallverar-
beitung
- 794 Großmaschinen Holzverar-
beitung

- 795 Hochdruckreiniger
- 796 Stromerzeuger
- 797 Garagentoröffner

**Warengruppe 8
 Malerartikel**

80 Haushalt

- 802 Besen, Bürsten, Fußmatten
- 803 Reiniger und Reinigungsgeräte
- 807 Kunststoffbeutel, Müllbeutel
- 808 Haushaltsregale
- 809 Haushaltsleitern / Klapptritte

81 Tapeten

- 811 Papiertapeten
- 812 Vinyl-/Acryl-Schaumtapeten
- 813 Textiltapeten
- 814 Glasfasertapeten
- 815 Rauhfaser
- 816 Wandkork
- 817 Isoliertapete
- 818 Tapetenborten

82 Wand- und Fassadenfarbe

- 821 Innenfarbe
- 822 Fassadenfarbe
- 823 Abtönfarbe
- 824 Feste Farbe
- 825 Spezialfarben
- 826 Tiefengrund

83 Lacke

- 831 Vorlacke
- 832 Weißlacke
- 833 Lacke (lösemittelfrei)
- 834 Lacke (lösemittelhaltig)
- 835 Sprühlacke
- 836 Naturfarben
- 837 Speziallacke / Zubehör

84 Holzanstriche

- 841 Holzschutzgrundierung
- 842 Holzlasur (lösemittelfrei)
- 843 Holzlasur (lösemittelhaltig)
- 844 Holzdeckfarbe
- 845 Dickschichtlasuren
- 846 Zaunlasuren
- 847 Holzwachse
- 848 Beizen / Spezial / Holz-anstriche

85 Malerwerkzeug und Zubehör

- 851 Füllstoffe
- 852 Malerhilfsstoffe
- 853 Malerwerkzeuge + Zubehör
- 854 Tapezierhilfen und -tische
- 855 Abdeckfolien

86 Leime und Kleber

- 861 Holzleim
- 862 Tapetenkleister
- 863 Flüssigkleber (Kork, Tebo)
- 864 Hartschaumkleber
- 865 Klebebänder
- 866 Dichtungsbänder

87 Gardinen,-zubehör, Sonnenschutz

- 871 Gardinen Fertigware
- 872 Gardinenschienen und Zubehör
- 873 Stilgarnituren und Zubehör
- 874 Jalousien, Vertikallamellen
- 875 Rollos
- 876 Markisen
- 877 Rolläden und Zubehör
- 878 Insektenschutz

88 Bodenbeläge

- 881 Velours
- 882 Schlinge, Druckschlinge
- 883 Tip-Sheard, Cut-Loop
- 884 PVC
- 885 Rips
- 886 Zubehör
- 888 Kunstrasen
- 889 Fußbodenkork

89 Deckenplatten

- 891 geschäumte Deckenplatten
- 892 geschäumte Leisten
- 893 geschäumte Paneele
- 894 Heizkörperisolierung
- 895 Geschäumte Deckendeko

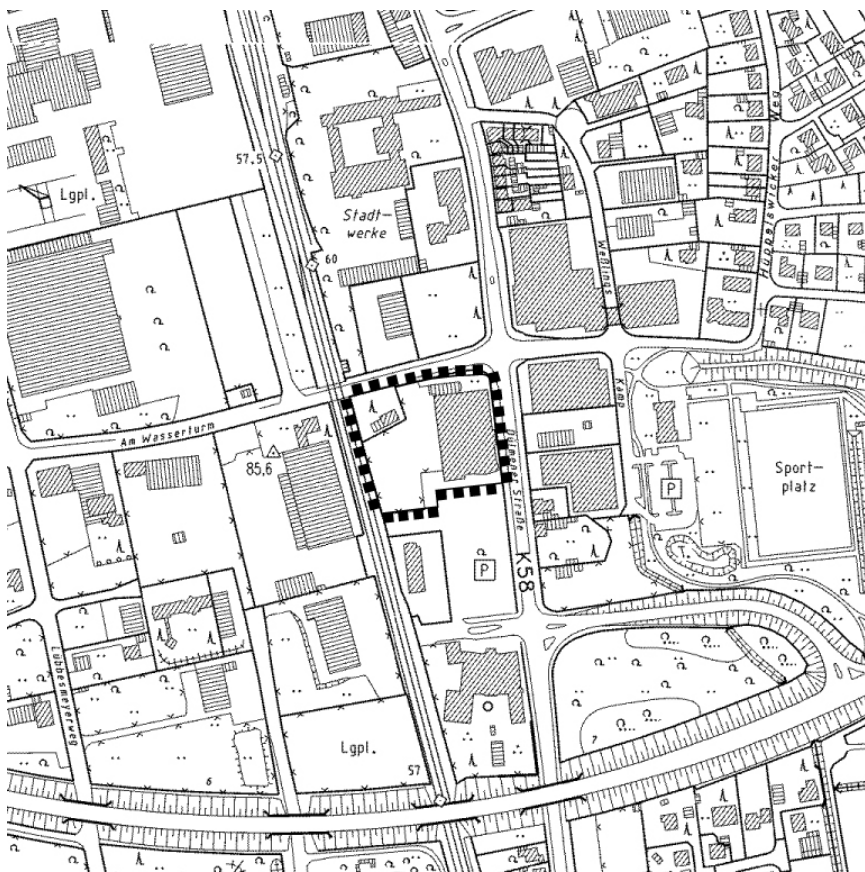
Warengruppe 9
Elektro

- 90 Kommunikationstechnik-
zubehör**
- 901 Wechsel- und Türsprechanlagen
 - 902 Sicherheitstechnik
 - 903 Telefon-, Fax-, Anrufbeantworterzubehör
 - 904 Antennen, Audio-, Video-, TV-Zubehör
 - 905 Schaltuhren
 - 906 Gongs + Zubehör
- 91 Elektroinstallation**
- 911 Schalterserien AP/UP
 - 912 Feuchtraum-Schalterserien AP/UP
 - 913 Steckvorrichtungen
 - 914 Elektrozubehör
 - 915 Installations- + Schutztechnik
- 92 Elektrokabel**
- 921 Kabel SB
 - 922 Kabel Zuschnitt
 - 923 Verlängerungen + Tischsteckdosen
 - 924 Kabeltrommeln
 - 925 Kabelschutz
 - 926 Kabelringe (Ringware)
- 94 Leuchtmittel + Batterien**
- 941 Leuchtmittel Allgebrauch
 - 942 Leuchtmittel Halogen
 - 943 Leuchtmittel Energiesparen
 - 944 Leuchtmittel Leuchtstoffröhren
 - 945 Leuchtmittel dekorativ
 - 946 Batterien
 - 947 NV-Akku / Ladegeräte / Zubehör
 - 948 Taschenlampen + Zubehör

BP Nr. 97, 1. Änderung und Erweiterung „Sondergebiet Dülmener Straße“

ALLGEMEINE VORPRÜFUNG
DES EINZELFALLS

Stadt Coesfeld



Vorwort

1.	Merkmale des Vorhabens	4
2.	Standort des Vorhabens	6
2.1	Nutzung des Vorhabens	6
2.2	Reichtum, Qualität, Regenerationsfähigkeit der Schutzgüter	7
2.3	Belastbarkeit der Schutzgüter	8
3.	Merkmale möglicher Auswirkungen	9
4.	Gesamtergebnis der Vorprüfung des Einzelfalls	11

Vorwort

Der im Süden der Stadt Coesfeld zwischen Dülmener Straße, Bahntrasse und der Straße „Am Wasserturm“ gelegene Hagebaumarkt plant eine Erweiterung der baulichen Nutzung sowie eine Ausdehnung des Warensortiments.

Zur planungsrechtlichen Sicherung wird eine 1. Änderung und Erweiterung des rechtsverbindlichen Bebauungsplans Nr. 97 „Sondergebiet Dülmener Straße“ erforderlich.

Aufgrund der Erweiterung der baulichen Nutzung mit einer Verkaufsfläche von mehr als 5.000 m² besteht gem. Pkt. 18.6 Anlage 1 zu § 3 UVPG i.V.m. § 3b (2) UVPG die Pflicht zur Durchführung einer „Allgemeinen Vorprüfung des Einzelfalls“.

Im Folgenden werden die Vorgaben gemäß Anlage 2 zu § 3c UVPG hinsichtlich möglicher Auswirkungen des Vorhabens auf die Umwelt überprüft (Screening).

Die Gliederung der vorliegenden Prüfung orientiert sich an den in Anlage 2 UVPG aufgeführten Kriterien:

1. Merkmale des Vorhabens
2. Standort des Vorhabens
3. Merkmale möglicher Auswirkungen

Die Merkmale des Vorhabens werden aus der Begründung zum Bebauungsplan* übernommen. Die Informationen über den Standort basieren auf einer Analyse des Gebietes vor Ort. Die Qualität der einzelnen Schutzgüter wird der nachfolgenden vierstufigen Bewertungsskala zugeordnet.

- Sehr hochwertige ökologische Empfindlichkeit
- Hochwertige ökologische Empfindlichkeit
- Mittlere ökologische Empfindlichkeit
- Nachrangige ökologische Empfindlichkeit

Abschließend erfolgt eine Abschätzung, inwieweit die einzelnen Schutzgüter durch die Realisierung des Vorhabens erheblich nachteilig beeinträchtigt werden.

Erheblich nachteilige Beeinträchtigungen liegen vor, wenn ein Schutzgut eine sehr hochwertige Ausprägung der ökologischen Empfindlichkeit (vgl. Kapitel „Standort des Vorhabens“) aufweist und durch die Realisierung anlagebedingt entfernt oder betriebsbedingt in seiner Funktion erheblich nachteilig beeinträchtigt wird (vgl. Kapitel „Merkmale des Vorhabens“). Bei erheblich nachteiligen Beeinträchtigungen, die durch Vermeidungs-

* Begründung zum Bebauungsplan Nr. 97, 1. Änderung und Erweiterung „Sondergebiet Dülmener Straße“, Wolters Partner, Coesfeld, 2007

und Verminderungsmaßnahmen nicht ausgeglichen werden können, wird die Durchführung einer Umweltverträglichkeitsprüfung (UVP) und i.V.m. § 2a BauGB die Erstellung eines Umweltberichts erforderlich.

1. Merkmale des Vorhabens

Die ehemalige Nutzung des Sondergebietes als Baustoffmarkt mit einer Gesamtverkaufsfläche von 3.100 und einem Lagerplatz mit einer Gesamtverkaufsfläche von 3.500 wird in „Sondergebiet“ mit der Zweckbestimmung „Großflächiger Einzelhandel Bau- und Heimwerkermarkt mit einer Gesamtverkaufsfläche von max. 6.600 m² geändert.

Um im Nordwesten des Änderungsbereiches die Erweiterung der Gebäude planungsrechtlich zu ermöglichen, wurde hier die Baugrenze nach Norden und Westen ausgedehnt.

Eine ehemals als Verkehrsgrün festgesetzte Fläche wurde in die überbaubare Fläche des Sondergebietes einbezogen und eine ehemals im Sondergebiet festgesetzte Anpflanzfestsetzung aufgehoben.

Aus einem Verkehrsgutachten* geht hervor, dass die im Süden angrenzende, bestehende Stellplatzanlage ausreichend dimensioniert ist und keiner Erweiterung bedarf.

Die Auswirkungen der zu erwartenden emissionsbedingten Belastungen wurden gutachterlich geprüft. Es wurde festgestellt, dass diese im Rahmen der zulässigen Immissionsgrenzwerte liegen und entsprechend keine zusätzlichen Maßnahmen zum Immissionsschutz erforderlich werden.

Zusätzlich zu den plangrafischen Änderungen erfolgte eine Anpassung des festgesetzten Warensortiments entsprechend den Vorgaben des Coesfelder Einzelhandelskonzept.

* Verkehrsuntersuchung zur Erweiterung des Bau- und Gartenmarktes in Coesfeld, Brilon-Bondzio-Weiser, Bochum, Oktober 2007

Tab.1: Merkmale des Vorhabens

1. MERKMALE DES VORHABENS		
1.1	Größe (Verkaufsfläche)	6.6000 m ² Verkaufsfläche
1.2	Nutzung und Gestaltung von Wasser, Boden, Natur und Landschaft	<ul style="list-style-type: none"> – Die im rechtskräftigen Bebauungsplan Nr. 97 festgesetzte überbaubare Fläche von 90 % (GRZ 0,9) wird im Änderungsbereich übernommen. Ergänzend werden hier lediglich die derzeit als Verkehrsgrünfläche bzw. als Fläche zur Anpflanzung festgesetzten Flächen in die überbaubare Fläche einbezogen. – Sonstige umweltrelevante Festsetzungen werden nicht erforderlich. – Das Angebot an Stellplätzen ist bereits mit dem derzeit rechtskräftigen Bebauungsplan Nr. 97 ausreichend dimensioniert - Ergänzungen werden nicht erforderlich.
1.3	Abfallerzeugung	<ul style="list-style-type: none"> – Die Entwässerung ist über bestehende Netze gesichert. – Die zu erwartende SB-Markt-Nutzung bewirkt keine Erzeugung stark verschmutzter, behandlungsbedürftiger Abfälle bzw. Sonderabfälle. Es ist mit einer Erhöhung der bisher bereits anfallenden Wertstoffe wie Kartonagen, sonstigen Verpackungsmaterialien und organischen Abfallstoffen zu rechnen. – Die Abfallentsorgung erfolgt vorschriftsgemäß durch ein Entsorgungsunternehmen.
1.4	Umweltverschmutzung und Belästigungen	<ul style="list-style-type: none"> – Da sich die Emissionen im Rahmen der zulässigen Grenzwerte bewegen, werden im Rahmen der Änderung keine Maßnahmen zum Immissionsschutz erforderlich.
1.5	Unfallrisiko	<ul style="list-style-type: none"> – Durch die geplante Nutzung des Gebietes sind keine ökologischen Unfallrisiken zu erwarten.

2. Standort des Vorhabens

Die Ausprägung des Standortes ist durch die Festsetzungen des rechtskräftigen Bebauungsplanes Nr. 97 -im nördlichen Bereich auch durch den Bebauungsplan Nr. 98- beschrieben.

Die Fläche ist als Sondergebiet festgesetzt, in dem derzeit die Nutzungen Baustoffmarkt und Lagerplatz und eine maximale Überbauung von 90 % (GRZ 0,9) der Fläche zulässig sind.

Im Westen ist eine im Sondergebiet überlagernde Anpflanzung vorgesehen und im Norden befindet sich eine Fläche, die als Teil des Bebauungsplan BP Nr. 98 als Verkehrsgrünfläche festgesetzt ist.

In der nachfolgenden Tabelle 2 wird die Empfindlichkeit der Schutzgüter eingeschätzt.

Tab.2: Standort des Vorhabens

2. STANDORT DES VORHABENS				
2.1	Nutzung des Gebietes		Empfindlichkeit*	
			ja	nein
	Siedlung	<ul style="list-style-type: none"> – Im Plangebiet kommen keine für die Wohnumfeldfunktion des Menschen hochwertigen Strukturen vor. – Im Westen befinden sich Mischgebiete für die der Immissionsschutz zu gewährleisten ist. 	X	
	Erholung	– Das Gebiet weist keine Bedeutung für die Nah- oder Fernerholung auf.		X
	Land-, Forst-, Fischereiwirtschaft	– Im Plangebiet befinden sich keine		X
	Sonstige wirtschaftliche und öffentliche Nutzung	<ul style="list-style-type: none"> – Das Gebiet wird derzeit als Nahversorgungsstandort (Verkaufsfläche, Parkplatz) genutzt. – Westlich an den Änderungsbereich angrenzend verläuft die Bahnstrecke Dülmen – Coesfeld. 		X

* Empfindlichkeit: „ja“, wenn sehr hochwertige Ausprägung des Schutzgutes / Schutzstatus mind. in Teilen gegeben

Fortsetzung Tab.2: Standort des Vorhabens

2. STANDORT DES VORHABENS			
2.2	Reichtum, Qualität, Regenerationsfähigkeit der Schutzgüter	Empfindlichkeit*	
		ja	nein
	Wasser	– Weder im Änderungsbereich noch im nahen Umfeld kommen Oberflächengewässer vor – Die Grundwasserbildung ist infolge des hohen Versiegelungsgrades deutlich reduziert.	X
	Boden	– Infolge des zulässigen Versiegelungsgrads ist im Änderungsbereich und im Umfeld nicht mehr von naturnah entwickelten Böden auszugehen.	X
	Klima / Luft	– Das im besiedelten Bereich gelegene Änderungsgebiet ist aufgrund der Versiegelungen den stark vorbelasteten Bereichen zuzuordnen.	X
	Flora / Fauna	– Die versiegelten Flächen stellen keine Bereiche mit hoher oder sehr hoher Bedeutung für Arten und Lebensgemeinschaften dar. – Die Verkehrsgrünfläche wie auch die 10 % unversiegelt zu gestaltende Fläche im Sondergebiet (inkl. der Anpflanzfläche) weisen eine eher unbedeutende Funktion für Arten und Lebensgemeinschaften auf.	X
	Landschaft (-sbild)	– Der Änderungsbereich ist den stark anthropogen überformten Siedlungsbereichen zuzuordnen.	X

* Empfindlichkeit: „ja“, wenn sehr hochwertige Ausprägung des Schutzgutes / Schutzstatus mind. in Teilen gegeben

Fortsetzung Tab.2: Standort des Vorhabens

2. STANDORT DES VORHABENS				
2.3	Belastbarkeit der Schutzgüter		Betroffenheit*	
			ja	nein
	Gebietskulisse NATURA 2000	– Keine Schutzausweisung im Änderungsbereich und im auswirkungsrelevanten Umfeld		X
	Naturschutzgebiete	– Keine Schutzausweisung im Änderungsbereich und im auswirkungsrelevanten Umfeld		X
	Nationalparks	– Keine Schutzausweisung gegeben		X
	Biosphärenreservate Landschaftsschutzgebiete	– Keine Schutzausweisung gegeben		X
	Besonders geschützte Biotope und Feuchtgrünländer	– Keine Schutzausweisung gegeben		X
	Wasserschutzgebiete Heilquellschutzgebiete Gesetzliche ÜSG	– Keine Schutzausweisung gegeben		X
	Gebiete, in denen Um- weltqualitätsnormen be- reits überschritten sind	– Keine Schutzausweisung gegeben		X
	Gebiete mit hoher Siedlungsdichte	– Keine Schutzausweisung gegeben		X
	Denkmale, Bodendenkma- le, archäologisch bedeut- same Landschaften oder Landschaftsteile	– Keine Schutzausweisung gegeben		X

*Betroffenheit: „ja“, wenn Ausprägung des Schutzgutes / Schutzstatus mind. in Teilen gegeben

3. Merkmale möglicher Auswirkungen

Durch die Änderung des Bebauungsplanes wird ein Bereich, der bereits von hoher anthropogener Nutzung gekennzeichnet ist in Anspruch genommen.

Gem. der Vorgabe der UVPG ist im Folgenden eine Einschätzung insbesondere hinsichtlich Ausmaß, grenzüberschreitendem Charakter, Schwere, Komplexität, Wahrscheinlichkeit, Dauer, Häufigkeit und Reversibilität unter Berücksichtigung der Kumulierung mit anderen Vorhaben zu beurteilen.

Tab.3: Merkmale möglicher Auswirkungen

3. MERKMALE MÖGLICHER AUSWIRKUNGEN		
Standort des Vorhabens	Auswirkungen nach Ausmaß, grenzüberschreitendem Charakter, Schwere, Komplexität, Wahrscheinlichkeit, Dauer, Häufigkeit und Reversibilität	
	Erheblich nachteilige Beeinträchtigung*	Keine erheblich nachteilige Beeinträchtigung*
Nutzung des Gebietes		
Siedlung		X
Erholung		X
Land-, Forst-, Fischereiwirtschaft		X
Sonstige wirtschaftliche und öffentliche Nutzungen		X
Reichtum, Qualität und Regenerationsfähigkeit der Schutzgüter		
Wasser		X
Boden Die Inanspruchnahme des als hochwertig einzustufenden Boden im Südwesten wird aufgrund der Vorbelastung landwirtschaftlicher Nutzung sowie der geringen Flächengröße nicht als erheblich eingestuft.		X
Klima / Luft		X
Flora / Fauna		X
Landschaft (-sbild)		X

*Erhebliche Beeinträchtigung bei sehr hochwertiger Ausprägung der Empfindlichkeit und anlagebedingter oder betriebsbedingter und nicht kompensierbarer Beeinträchtigung

Fortsetzung Tab.3: Merkmale möglicher Auswirkungen

3. MERKMALE MÖGLICHER AUSWIRKUNGEN		
Standort des Vorhabens	Auswirkungen nach Ausmaß, grenzüberschreitendem Charakter, Schwere, Komplexität, Wahrscheinlichkeit, Dauer, Häufigkeit und Reversibilität	
	Erheblich nachteilige Beeinträchtigung*	Keine erheblich nachteilige Beeinträchtigung*
Belastbarkeit der Schutzgüter unter Berücksichtigung von Schutzgebieten		
Gebietskulisse NATURA 2000		X
Naturschutzgebiete		X
Nationalparks		X
Biosphärenreservate Landschaftsschutzgebiete		X
Besonders geschützte Biotope und Feuchtgrünländer		X
Wasserschutzgebiete / Heilquellschutzgebiete / Gesetzliche ÜSG		
Gebiete, in denen Umweltqualitätsnormen bereits überschritten sind		X
Gebiete mit hoher Siedlungsdichte		X
Denkmale, Bodendenkmale, archäologisch bedeutsame Landschaften oder Landschaftsteile		X

*Erhebliche Beeinträchtigung bei hochwertiger Ausprägung der ökologischen Empfindlichkeit, anlage- oder betriebsbedingter und nicht kompensierbarer Beeinträchtigung

4. Gesamtergebnis der Vorprüfung des Einzelfalls

Da die gem. Anhang 2 UVPG zu überprüfenden Schutzgüter im Bereich des Vorhabens infolge der anthropogenen Nutzung von nachrangiger Qualität sind, werden mit der Realisierung keine erheblichen Beeinträchtigung vorbereitet. Die Erarbeitung einer Umweltverträglichkeitsprüfung bzw. die Erstellung eines Umweltberichtes ist nicht erforderlich.

Bearbeitet im Auftrag der Stadt Coesfeld
Coesfeld, im Oktober 2007

WOLTERS PARTNER
Architekten BDA · Stadtplaner
Daruper Straße 15 · 48653 Coesfeld

**Bebauungsplan Nr. 97,
1. Änderung und Erweiterung
„Sondergebiet Dülmener Straße“**

Vorprüfung des
Einzelfalls gem.
13a (1) Nr. 2
BauGB

Stadt Coesfeld

1	Merkmale des Bebauungsplanes	3
2	Merkmale der möglichen Auswirkungen und der voraussichtlich betroffenen Gebiete	4
3	Zusammenfassung	5

Anlass

Der im Süden der Stadt Coesfeld an der Dülmener Straße gelegene Hagebaumarkt plant eine Erweiterung der baulichen Nutzung sowie eine Ausdehnung des Warensortiments.

Zur planungsrechtlichen Sicherung wird eine 1. Änderung und Erweiterung des rechtsverbindlichen Bebauungsplans Nr. 97 „Sondergebiet Dülmener Straße“ erforderlich.

Der Änderungsbereich befindet sich im Süden der Ortslage Coesfeld zwischen Dülmener Straße, Bahntrasse und der Straße „Am Wasserturm“.

Als Bebauungsplan der Innenentwicklung soll das Änderungsverfahren im beschleunigten Verfahren nach §13a BauGB durchgeführt werden.

Aufgrund der innerhalb des Bebauungsplanes Nr. 97 festgesetzten Größe der zulässigen Grundfläche von rund 20.000 m² ist gem. § 13a (1) Nr. 2 eine „Vorprüfung des Einzelfalls“ erforderlich.

In dieser werden die umweltrelevanten Eckpfeiler der Planung gem. Anlage 2 zu § 13a (1) Satz 2 Nr. 2 zusammengestellt und eine Einschätzung zu den mit der Planung einhergehenden Umweltauswirkungen insbesondere im Hinblick auf vorbereitete erheblich nachteilige Umweltauswirkungen gegeben.

Die Durchführung des beschleunigten Verfahrens gem. § 13a BauGB ist nur zulässig, wenn die Vorprüfung zu dem Ergebnis kommt, dass mit der Planung keine erheblich nachteiligen Umweltauswirkungen verbunden sind.

Lage des Plangebietes und derzeitiger Stand der Planung, an dem sich die Vorprüfung des Einzelfalls orientiert, sind im Übersichtsplan im Anhang dargestellt.

1 Merkmale des Bebauungsplanes			Voraussichtlich erhebliche Umweltauswirkungen	
			Ja	Nein
1.1	Ausmaß, in dem der Bebauungsplan einen Rahmen im Sinne des § 14b Abs. 3 UVPG setzt.	Vorprüfungsrelevante Änderungspunkte des Bebauungsplanes sind: - Integration einer bislang als Verkehrsgrün genutzten, rund 200 m ² großen Verkehrsgrünfläche im Norden (BP Nr. 89). - Ausdehnung der überbaubaren Fläche im Norden des Plangebietes und Rücknahme einer Fläche zur Anpflanzung (5 m x 65 m) (im Rahmen der rechtskräftigen überbaubaren Fläche (GRZ 0,9)		X
		- Die ehemalige Nutzung des Sondergebietes als Baustoffmarkt mit einer Gesamtverkaufsfläche von 3.100 und einem Lagerplatz mit einer Gesamtverkaufsfläche von 3.500 wird in Sondergebiet mit der Zweckbestimmung „Großflächiger Einzelhandel Bau- und Heimwerkermarkt“ mit einer VK max. von 6.600 m ² geändert.		X
		- Durch die Erweiterung der Verkaufsfläche ist mit einer geringen Erhöhung des Verkehrsaufkommens im Bereich des Plangebietes zu rechnen. Dieses kann über das umgebende leistungsfähige Straßennetz abgewickelt werden. Eine erhebliche Steigerung der Verkehrsemissionen auf der Dülmener Straße ist damit nicht verbunden. Innerhalb des Plangebietes ist eine ausreichende Zahl an Stellplätzen nachzuweisen.		X
		- Anpassung des Warensortiments gem. den Vorgaben des Coesfelder Einzelhandelskonzepts		X
1.2	Einwirkungen auf Pläne und Programme	- Da die Änderungen aus den übergeordneten Plänen und Programmen (z.B. Regionalplan, Flächennutzungsplan, Einzelhandelskonzept) entwickelt werden, werden keine Auswirkungen auf übergeordnete Pläne und Programme bewirkt. - Durch die Integration der „Verkehrsgrünfläche“ in den Bebauungsplan Nr. 97 verliert die ehemalige Festsetzung als Verkehrsgrün im Bebauungsplan Nr. 89 ihre Gültigkeit.		X
1.3	Bedeutung des Bebauungsplans im Hinblick auf umweltbezogene, gesundheitsbezogene Auswirkungen (insbes. im Hinblick auf Förderung der nachhaltigen Entwicklung)	- Das Plangebiet unterliegt gem. den Festsetzungen der rechtskräftigen Bebauungspläne Nr. 97 „Sondergebiet Dülmener Straße“ und Nr. 89 der anthropogenen Nutzung. Die Schutzgüter von Natur und Landschaft (Boden, Wasser, Klima / Luft, Landschaft, Biotoptypen / Flora / Fauna, Kulturgüter) sind durch Bebauung und Versiegelung (GRZ 0,9) überformt und von nachrangiger Bedeutung für die Umwelt.		X
		- Die Anpflanzfläche und die Verkehrsgrünfläche sind durch umgebende Nutzungen verinselt und weisen eher eine nachrangige bis mittlere ökologische Funktion auf – mit der Planung werden keine erheblichen Umweltauswirkungen vorbereitet.		X
1.4	Umwelt- oder gesundheitsbezogene Probleme	- Mit den Änderungen (vgl. Pkt. 1.1) werden überwiegend keine zusätzlichen umwelt- oder gesundheitsbezogenen Probleme vorbereitet. - Unter der Voraussetzung, dass der mit der Überplanung der Verkehrsgrünfläche und der Anpflanzfläche vorbereitete Eingriff auf der Ebene des Bebauungsplanes ausgeglichen wird, entstehen keine umweltbezogenen Probleme.		X
1.5	Bedeutung im Hinblick auf nationale und europäische Umweltvorschriften – NATURA 2000 – FFH-Gebiete	- Das nächstgelegene Gebiet mit nationalem / europäischen Schutzstatus ist das nördlich der Stadt Coesfeld gelegene FFH-Gebiet „Berkelaue“ (DE-4008-301). Aufgrund der Entfernung (rund 2 km) und den dazwischen gelegenen Nutzungen werden mit der Änderung und Erweiterung des Bebauungsplanes die Schutz- und Erhaltungsziele des FFH-Gebietes nicht beeinträchtigt.		X

2 Merkmale der möglichen Auswirkungen und der voraussichtlich betroffenen Gebiete			Voraussichtlich erhebliche Umweltauswirkungen	
			Ja	Nein
insbesondere in Bezug auf				
2.1	die Wahrscheinlichkeit, Dauer, Häufigkeit und Umkehrbarkeit der Auswirkungen	Auswirkungen, die über das bereits bestehende Maß hinausgehen, sind aufgrund des geringen Flächenanteils und der geringen Qualität der Schutzgüter bis auf die Inanspruchnahme der festgesetzten Pflanzfläche und des Verkehrsgrüns nicht zu erwarten.		X
2.2	den kumulativen und grenzüberschreitenden Charakter der Auswirkungen	Auswirkungen, die über das bereits bestehende Maß hinausgehen, sind aufgrund des geringen Flächenanteils und der geringen Qualität der Schutzgüter nicht zu erwarten. Da die Planung aus übergeordneten Plänen und Programmen entwickelt wurde, bestehen auch hier keine Auswirkungen durch die Änderungen		X
2.3	die Risiken für die Umwelt, einschließlich der menschlichen Gesundheit (z.B. bei Unfällen)	Mit der Planung werden keine oder sonstige Gesundheitsrisiken vorbereitet.		X
2.4	den Umfang und die räumliche Ausdehnung der Auswirkungen	Inanspruchnahme einer planungsrechtlich festgesetzten Anpflanzfläche von ca 330 m ² , bzw. von Verkehrsgrün ca. 200 m ² Über das Plangebiet hinausgehende Auswirkungen sind nicht zu erwarten.		X
2.5	die Bedeutung und die Sensibilität auf Grund der besonderen natürlichen Merkmale, des kulturellen Erbes, der Intensität der Bodennutzung des Gebiets	Die voraussichtlich betroffenen Bereiche weisen unter Berücksichtigung der Überschreitung von Umweltqualitätsnormen und Grenzwerten keine besondere Sensibilität hinsichtlich der genannten Kriterien auf.		X
2.6	Merkmale der möglichen Auswirkungen auf folgende Gebiete			
2.6.1	Gebiete von gemeinschaftlicher Bedeutung / Europäische Vogelschutzgebiete (gem. § 10 Abs. 6 Nr. 1 BNatSchG bekannt gemacht)	Nicht betroffen		X
2.6.2	Naturschutzgebiete (§ 23 BNatSchG)	Nicht betroffen		X
2.6.3	Nationalparke (§ 24 BNatSchG)	Nicht betroffen		X
2.6.4	Biosphärenreservate (§ 25 BNatSchG) Landschaftsschutzgebiete (§ 26 BNatSchG)	Nicht betroffen		X
2.6.5	geschützte Biotope (§ 30 BNatSchG)	Nicht betroffen		X
2.6.6	Wasserschutzgebiete (§ 19 WHG) Heilquellenschutzgebiete (§ 16 LWG NRW) Überschwemmungsgebiete (§ 31b WHG)	Nicht betroffen		X
2.6.7	Gebiete, in denen die in den Gemeinschaftsvorschriften festgelegten Umweltqualitätsnormen bereits überschritten sind	Nicht betroffen		X
2.6.8	Gebiete mit hoher Bevölkerungsdichte, insbes. Zentrale Orte / Siedlungsschwerpunkte (gem. § 2(2) Nr. 2 und 5 ROG),	Nicht betroffen		X
2.6.9	Denkmäler, Denkmalensembles, Bodendenkmäler oder archäologisch bedeutende Landschaften	Nicht betroffen		X

• **Fazit**

Aufgrund der bestehenden Nutzung im Rahmen des rechtsverbindlichen Bebauungsplans Nr. 97 „Sondergebiet Dülmener Straße“ sind mit der vorgesehenen 1. Änderung und Ergänzung des Bebauungsplans ausschließlich deutlich vorbelastete Schutzgüter betroffen. Ergebnis der „Vorprüfung des Einzelfalls“ ist, dass keine voraussichtlich erheblichen Beeinträchtigungen der Schutzgüter zu erwarten sind. Der mit der Planung vorbereitete Eingriff durch die Überplanung einer Verkehrsgrünfläche und einer Anpflanzfläche ist im Rahmen des Bebauungsplanverfahrens auszugleichen.

3 Zusammenfassung

Der Bebauungsplan Nr. 97 „Sondergebiet Dülmener Straße“ soll als Bebauungsplan der Innenentwicklung im beschleunigten Verfahren gem. § 13a BauGB durchgeführt werden.

Aufgrund der zulässigen Grundfläche von rund 20.000 m² wurde gem. § 13a (1) Nr.2 BauGB eine „Vorprüfung des Einzelfalls“ durchgeführt.

Bei den relevanten Änderungspunkten handelt es sich um

- die Integration einer derzeit als Verkehrsgrün genutzte Fläche von rund 200 m²,
- die Erweiterung der überbaubaren Fläche im Nordwesten und Westen sowie die damit einhergehende Inanspruchnahme der derzeitigen Verkehrsgrünfläche sowie einer festgesetzten Fläche zur Anpflanzung (rund 330 m²) sowie
- die Änderung der Zweckbestimmung der baulichen Nutzung im Sondergebiet („Baustoffmarkt“ und „Lagerfläche“ in „Großflächiger Einzelhandel Bau- und Heimwerkermarkt“) sowie Erweiterung / Anpassung des Sortimentangebots.

Nach Prüfung der in Anlage 2 BauGB benannten Prüfkriterien der „Vorprüfung des Einzelfalls“ ist festzuhalten, dass aufgrund der bestehenden Nutzung und der Lage des Änderungsbereiches voraussichtlich keine erheblichen Umweltauswirkungen zu erwarten sind.

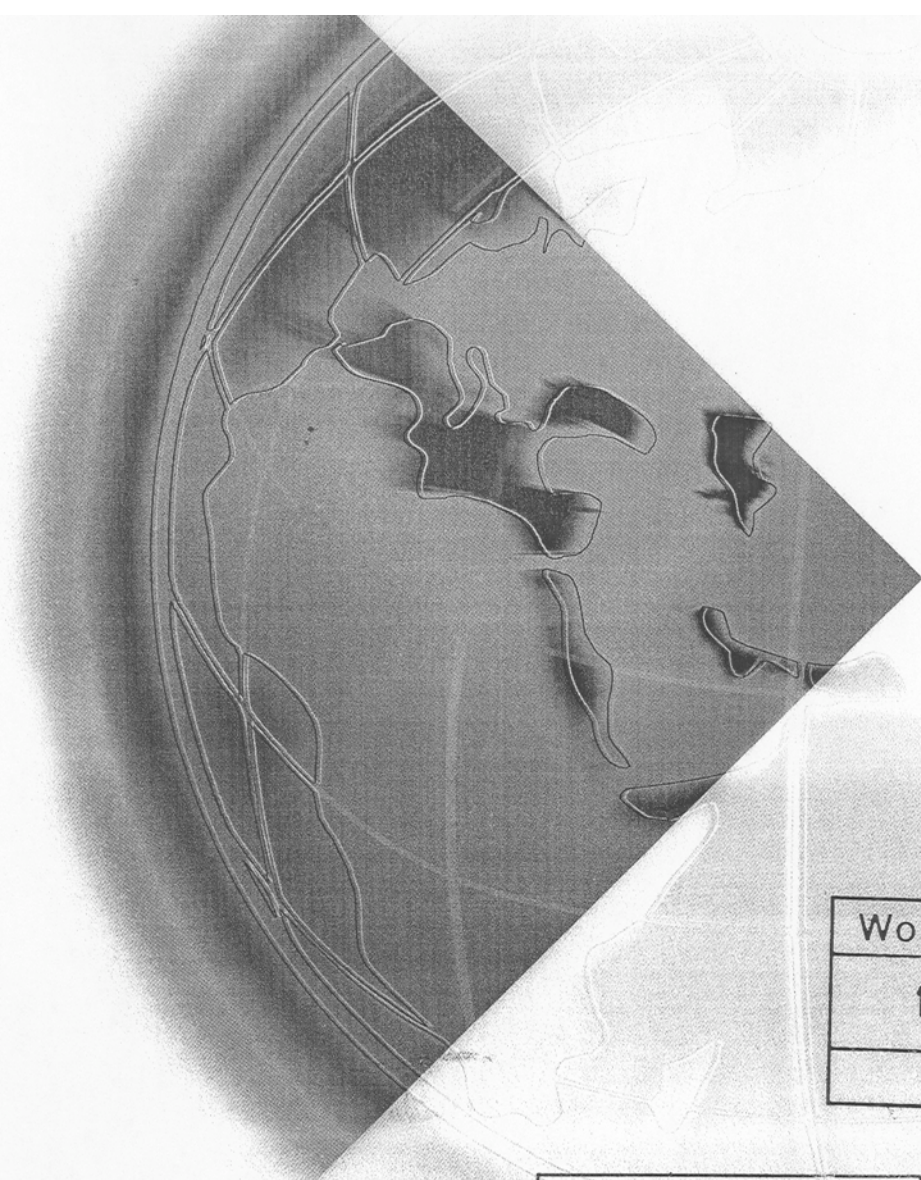
Da die zulässige Überbaubarkeit (GRZ 0,9) des rechtskräftigen Bebauungsplanes und die Nutzungen weitestgehend übernommen werden, entsteht lediglich mit der Überplanung der Anpflanzfläche und der Verkehrsgrünfläche ein Eingriff, der auf der Ebene der verbindlichen Bauleitplanung zu ermitteln und auszugleichen ist.

Coesfeld, im Oktober 2007

WOLTERS PARTNER

Architekten BDA · Stadtplaner

Daruper Straße 15 · 48653 Coesfeld



Wolters Partner
17. Okt. 2007
<i>Case</i>

R 16. OKT. 2007 D
N. Wortmann-Architekt

Verkehrsuntersuchung zur Erweiterung des Bau- und Gartenmarktes in Coesfeld

Auftraggeber:
Kurt und Lilly Ernsting Stiftung,
Coesfeld-Lette

Schlussbericht

Oktober 2007

Dr.-Ing. L. Bondzio
Dipl.-Ing. (FH) Tania Mönnich

Brilon
Bondzio
Weiser



Ingenieurgesellschaft

4. Zusammenfassung und gutachterliche Empfehlung

Im Rahmen der vorliegenden Untersuchung wurde geprüft, inwieweit der vorhandene Parkplatz des Bau- und Gartenmarktes an der Dülmener Straße in Coesfeld auch noch nach der geplanten Erweiterung der Verkaufsfläche um 1.800 m² noch ausreichend ist. Der Parkplatz wird ebenfalls durch Kunden des McDonalds Schnellrestaurants und des Ernstings Blumenparadieses genutzt.

Auf der Grundlage von Verkehrszählungen an einem Donnerstag und an einem Samstag wurde die aktuelle Parkraumnachfrage sowie die Stellplatzbelegung ermittelt. Dabei zeigte sich, dass der Parkplatz an einem Werktag nur zu etwa 50% genutzt wird. An einem Samstag ist der Parkplatz zu maximal zwei Drittel belegt.

Auch bei einer Zunahme der Verkaufsfläche um 1.800 m² besteht noch eine ausreichende Stellplatzkapazität. An einem Samstag ist eine Auslastung zwischen 76,2% (mit Zelt) und 65,8% (ohne Zelt) zu erwarten. Der Neubau von Stellplätzen ist nicht erforderlich.

Brilon Bondzio Weiser
Ingenieurgesellschaft für Verkehrswesen mbH
Bochum, Oktober 2007