


- Hr. Lang - / Fax 6088 / 22/5/07 

**Brettschneider, Elisabeth**

---

**Von:** Vogelbacher, Rolf [rolf.vogelbacher@bezreg-arnsberg.nrw.de]  
**Gesendet:** Montag, 30. April 2007 13:35  
**An:** Brettschneider, Elisabeth  
**Cc:** Klaus, Rebecca  
**Betreff:** WG: Beteiligung der Träger öffentlicher Belange an der Bauleitplanung der Stadt Coesfeld  
**Anlagen:** AnshrTöB öffentl Ausleg .doc

Sehr geehrte Frau Brettschneider,

ich hatte mit Schreiben vom 06.11.2006 - Az 22.5.20-02(55/3/204961) bereits zur Kampfmittelbelastung Stellung genommen. Ich bitte um Nachricht, sofern der räumliche Geltungsbereich des Bebauungsplanes erweitert wurde. In diesem Fall würde ich eine Erweiterung der Luftbildauswertung veranlassen. Ich weise jedoch darauf hin, dass ich für diesen Fall die Unterlagen als Briefpost oder Fax benötige.

Mit freundlichen Grüßen

Rolf Vogelbacher

Bezirksregierung Arnsberg  
Dezernat 22

Tel.: 02331/6927-3844  
Fax: 02331/6927-3898  
Email: rolf.vogelbacher@bezreg-arnsberg.nrw.de

---

**Von:** Gebhard, Armin  
**Gesendet:** Freitag, 20. April 2007 10:25  
**An:** Vogelbacher, Rolf  
**Betreff:** WG: Beteiligung der Träger öffentlicher Belange an der Bauleitplanung der Stadt Coesfeld

Mit der Bitte um Bearbeitung

---

**Von:** Brettschneider, Elisabeth [mailto:Elisabeth.Brettschneider@coesfeld.de]  
**Gesendet:** Dienstag, 17. April 2007 11:54  
**An:** regionalplanung@brms.nrw.de; martina.stoehler@kreis-coesfeld.de; dez53ms@bezreg-muenster.nrw.de; schmitz@ihk-nordwestfalen.de; info@hwk-muenster.de; plan3.hs-coe@strassen.nrw.de; ev.kirche.coe@t-online.de; Bauleitplanung-Bochum@unitymedia.de; m.roelker2@deutschepost.de; bauherrenbuero.muenster@t-com.net; info@stadtwerke-coesfeld.de; bettina.heine-hippler@lwl.org; sabine.tiemann@lwl.org; klaus-peter.droste@infracor.de; Lb.Naturschutz@t-online.de; Finke, Thomas; Dickmanns, Uwe; kath.kirchengemeinde@mariafrieden-coesfeld.de; lvjedwest@aol.com; dorothea.musholt@rosendahl.de; stadt@billerbeck.de; stadtentwicklung@duelmen.de; info@nottuln.de; info@reken.de; info@gescher.de; fremdplanung@pledoc.de; peter.anke@rwe.com; rolf.hackling@abwasserwerk-coesfeld.de; ZR-coesfeld@bistum-muenster.de; ERNN-V-MP-DL-Posteingang@rwe.com; joachim.pawelczyk@rwe.com; paul.leufke@remondis.de; KBD-WL  
**Cc:** Richter, Martin  
**Betreff:** Beteiligung der Träger öffentlicher Belange an der Bauleitplanung der Stadt Coesfeld

Sehr geehrte Damen und Herren,  
als Anlage übersende ich die Mitteilung zur öffentlichen Auslegung für die

02.05.2007

**60. Änderung des Flächennutzungsplanes und die Aufstellung des  
Bebauungsplanes Nr. 113 "Sondergebiet Weßlings Kamp" in Coesfeld.**

Die Planungsunterlagen sind im Internet ab dem **25. April** einzusehen.

<<AnschrTöB öffentl Ausleg .doc>>

Freundliche Grüße

Elisabeth Brettschneider  
Stadt Coesfeld - FB 60 -Planung, Bauordnung, Verkehr  
48653 Coesfeld  
Tel.: 02541/939-1307  
e-mail: [elisabeth.brettschneider@coesfeld.de](mailto:elisabeth.brettschneider@coesfeld.de)

-Entwurf-

Auswertung durchgeführt

z.d.A. / W.vl.

LBA

l.A.

Bezirksregierung Arnsberg-in der Krone 31-58089 Hagen  
Der Bürgermeister  
30-Bürgerservice und Ordnung  
Markt 8

48653 Coesfeld

Dienstgebäude  
In der Krone 31  
Auskunft erteilt  
Frau Gutschmidt  
Telefon  
02331/6927-3890  
Telefax  
02331/6927-3898  
E-Mail  
Ulrike.Gutschmidt@bezreg-arnsberg.nrw.de  
Mein Zeichen (bitte stets angeben)  
22.5.20-02(55/3/204961)  
Ihr Zeichen  
60-Kampfmittel  
Datum  
06.11.2006

Kampfmittelmeldung der Stadt Coesfeld vom 19.10.2006Ortsbezeichnung: Coesfeld,

Wesslings Kamp/Dülmener Straße

Deutsche Grundkarte(n): Kalksbeck /

Vorgang: Luftbilddauswertung**Zu dem o.a. Vorgang ergeht folgende Stellungnahme:**

Der Antrag wurde geprüft. Aufgrund der zur Zeit vorhandenen Unterlagen wurde festgestellt, dass keine unmittelbare Kampfmittelgefährdung vorliegt (Indikator 2.2). Wegen erkennbarer Kriegsbeeinflussung (**teilw. vereinzelte Bombardierung, teilw. Bombenabwurfgebiet**)

kann eine – derzeit nicht erkennbare – Kampfmittelbelastung der beantragten Fläche aber nicht gänzlich ausgeschlossen werden. Deshalb empfehle ich die Anwendung der Anlage 1 der Technischen Verwaltungsvorschrift für die Kampfmittelbeseitigung (TVV KpMiBesNRW)-Baugrundeingriffe auf Flächen mit Kampfmittelverdacht ohne konkrete Gefahr. Die TVV KpMiBesNRW finden Sie im Internet unter <http://www.im.nrw.de/sch/725.htm>.

**Eine systematische Messwertaufnahme ist für die zu bebauenden Flächen und Baugruben im Bereich des Bombenabwurfgebietes und im Bereich der bedingten LBA der vereinzelten Bombardierung erforderlich.**


Eine Luftbilddauswertung konnte nur bedingt durchgeführt werden, da teilweise Schatten keine Aussagen über mögliche Blindgängereinschlagsstellen zulässt.

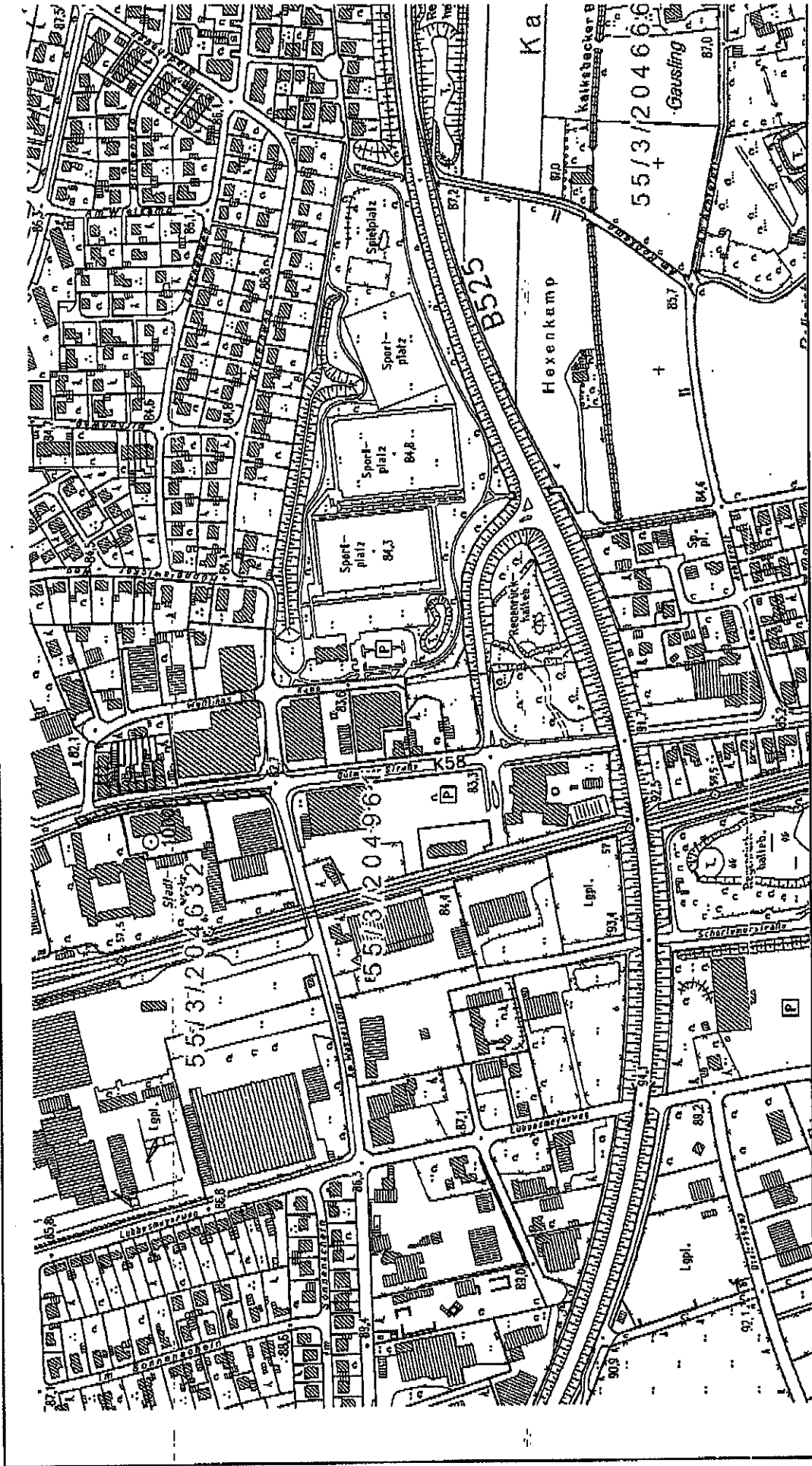
Es konnten alliierte Luftbilder bis zum 23.03.45 ausgewertet werden.

**Allgemeines:**

Weist bei Durchführung der Bauvorhaben der Erdaushub auf eine außergewöhnliche Verfärbung hin oder werden verdächtige Gegenstände beobachtet, sind die Arbeiten sofort einzustellen und der Kampfmittelbeseitigungsdienst durch die Ordnungsbehörde oder Polizei zu verständigen.

Im Auftrag













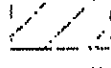












55/3/204961  
 Coesfeld, Wesslings Kamp/Dülmener Str  
 DGK Kalksbeck

Bezirksregierung Amsberg - Kampfmittelbeseitigungsdienst Westfalen / Lippe

1:5.000

## Legende

-  03.01. Einschlagstelle Bombenblindgänger [P\_VP-LBA]
-  07.05. Bombenblindgänger geräumt [P\_Räum Bombe]
-  11.04. Kampfmittel geräumt [P\_Frei KM Rmg]
-  03.02. Kampfmittel o.n.A. [P\_KM]
-  13.01. Luftbildpasspunkt [P\_PP-LBA]
-  03.24. Schuetzenloch [P\_Schuetzi]
-  03.04. Laufgraben, Stellungsraben [L\_Graben]
-  01.01. Antragsfläche [F\_Antrag]
-  03.08.01. Fläche mit keiner Bombardierung [F\_k\_Bombard]
-  03.08.02. Fläche mit vereinzelter Bombardierung [F\_v\_Bombard]
-  03.08.03. Fläche mit mittlerer Bombardierung [F\_m\_Bombard]
-  03.08.04. Fläche mit starker Bombardierung [F\_s\_Bombard]
-  03.12. Bunker [F\_Bunker]
-  11.03. Fläche geräumt [F\_Frei Rmg]
-  03.07. Fläche mit Beschuss [F\_Beschuss]
-  03.11. Flakstellung [F\_Flak]
-  03.10. Geschützstellung [F\_GStgr]
-  03.25. Stellungsbereich [F\_Stellung]
-  03.06. Trichter, Explosionskrater [F\_Trichter]
-  03.09. Trümmerfläche [F\_Trümmer]
-  03.26. bedingte LBA [F\_bed LBA]