

AMT FÜR AGRARORDNUNG
COESFELD
Leisweg 12 - 48653 Coesfeld

Coesfeld, den 02.12.2004

Flurbereinigung Rorup
- 23 76 1 -


Bearbeiter: Herr Heitz
Durchwahl: 02541/911-335
Telefax: 02541/911-622
e-mail: hubert.heitz@afao-coesfeld.nrw.de

Verteiler

1) Stadt Dülmen
Der Bürgermeister
Postfach 15 51
48236 Dülmen

zugleich ONr. 70/00 ff.

2) Stadt Coesfeld
Der Bürgermeister
Postfach 18 43
48638 Coesfeld



zugleich ONr. 60/00

3) Gemeinde Nottuln
Der Bürgermeister
Stiftsplatz 8
48301 Nottuln

zugleich ONr. 90/00

Flurbereinigung Rorup - 23 76 1 - BstTl. 13
Zustimmung zur Änderung von Gemeindegrenzen.

Sehr geehrte Damen und Herren,

die Flurbereinigungsbehörde, das Amt für Agrarordnung Coesfeld, hat die Ergebnisse des Verfahrens Rorup - 23 76 1 - im Flurbereinigungsplan und den Nachträgen 1 und 2 zusammengefasst.

Unter Berücksichtigung der Neugestaltung des Flurbereinigungsgebietes wurden Gemeindegrenzen der Stadt Dülmen gegen Stadt Coesfeld und Stadt Dülmen gegen Gemeinde Nottuln geändert.

Der Verlauf der neuen Grenzen ist in der Zuteilungskarte dargestellt.

Die Flächenänderungen sind aus dem Verzeichnis der alten Flurstücke und aus dem Verzeichnis der neuen Flurstücke ersichtlich.

Hieraus ergibt sich diese Zusammenfassung:

Gebietskörperschaft	Verzeichnis (ha) "Alter Bestand"	Verzeichnis (ha) "Neuer Bestand"	Flächenänderung (ha)
Stadt Dülmen	2.281,5250	2.287,2429	+ 5,7179
Stadt Coesfeld	33,9179	34,4047	+ 0,4868
Gemeinde Nottuln	21,3452	21,5022	+ 0,1570
beteiligte Gebietsfläche (Gesamt)	2.336,7881	2.343,1498	+ 6,3617

Die Flächenänderungen beinhalten auch Gebietsvergrößerungen aus dem Ergebnis der Neuvermessung des Flurbereinigungsgebietes Rorup.

Die Änderungen der Gemeindegrenzen betreffen im Wesentlichen:

- Bildung von Gewässerflurstücken nach Landeswassergesetz
- Gestaltung nach Arrondierungswünschen einzelner Teilnehmer
- Beseitigung vielfach geknickter Grenzverläufe
- Anpassung an örtliche Wegegrenzen

Die Änderungen der Gemeindegrenzen bedürfen gemäß § 58 Abs. 2 FlurbG der Zustimmung der beteiligten Gebietskörperschaften.

Sie werden gebeten, die bekannt gegebenen Änderungen der Gemeindegrenzen dem Rat der Stadt/Gemeinde zur Zustimmung vorzulegen. Das Ergebnis zeigen Sie uns bitte mit einem Auszug aus dem Sitzungsprotokoll an.

Die mitgereichten Anlagen - je 3fach - verdeutlichen die Änderungen der Gemeindegrenzen (grün = heutige Grenze, rot = Änderung der Grenze).

Die Änderungen der Anlagen 1, 2, 3, 4 und 5 betreffen Stadt Dülmen.

Die Änderungen der Anlagen 1 und 2 betreffen Stadt Coesfeld.

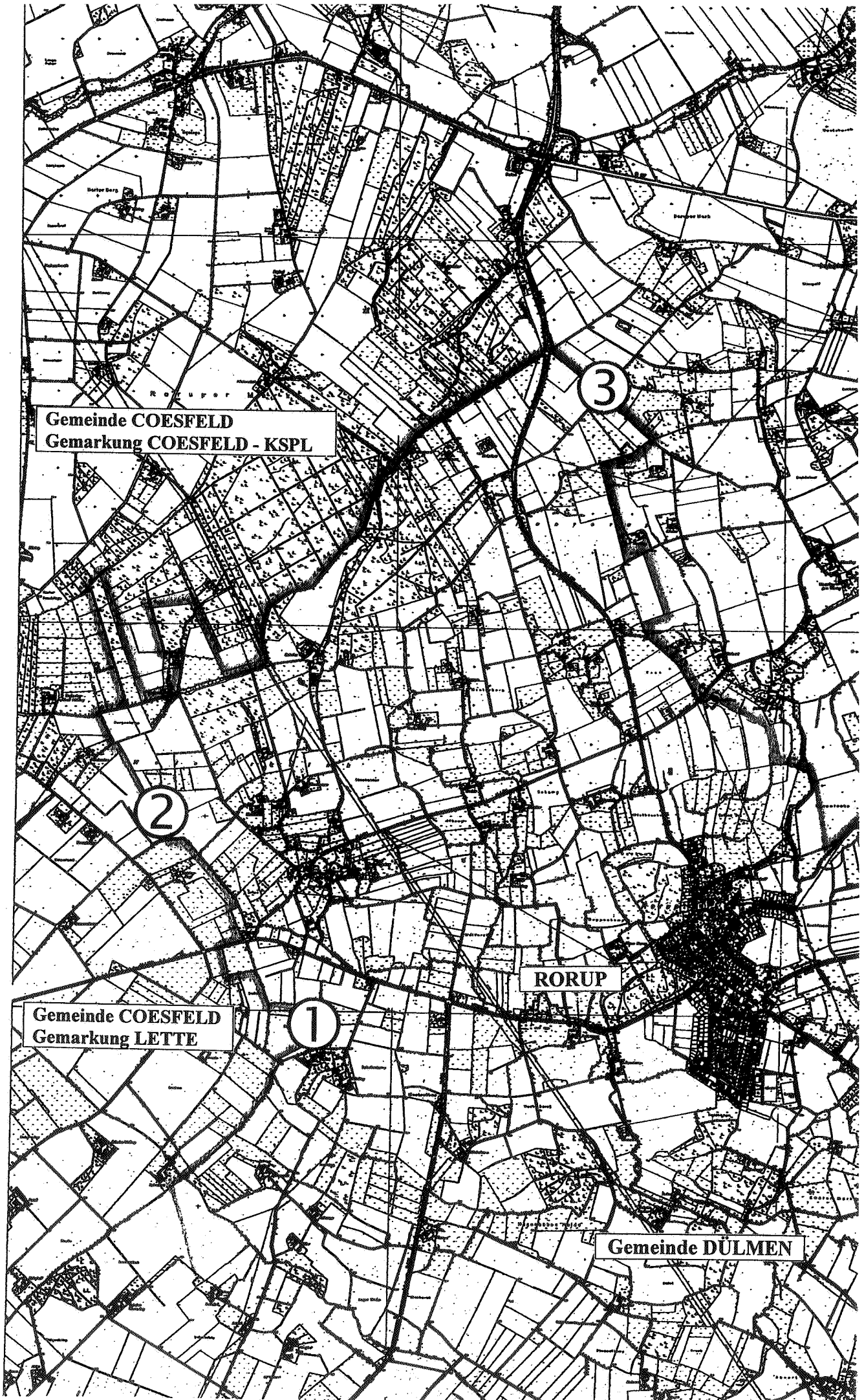
Die Änderungen der Anlagen 3, 4 und 5 betreffen Gemeinde Nottuln.

Mit freundlichen Grüßen

Im Auftrag:



(Heitz)



Gemeinde COESFELD
Gemarkung COESFELD - KSPL

2

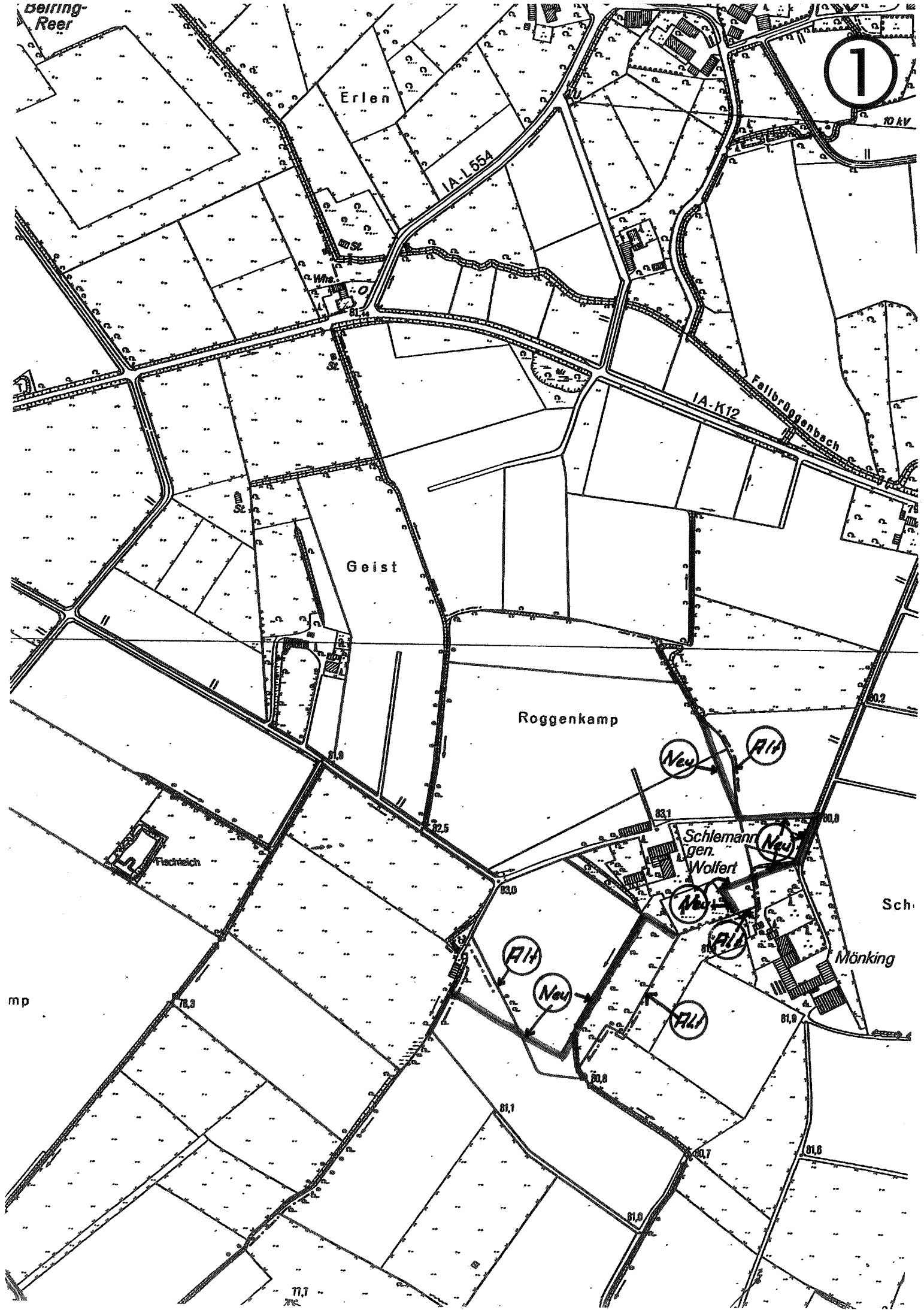
3

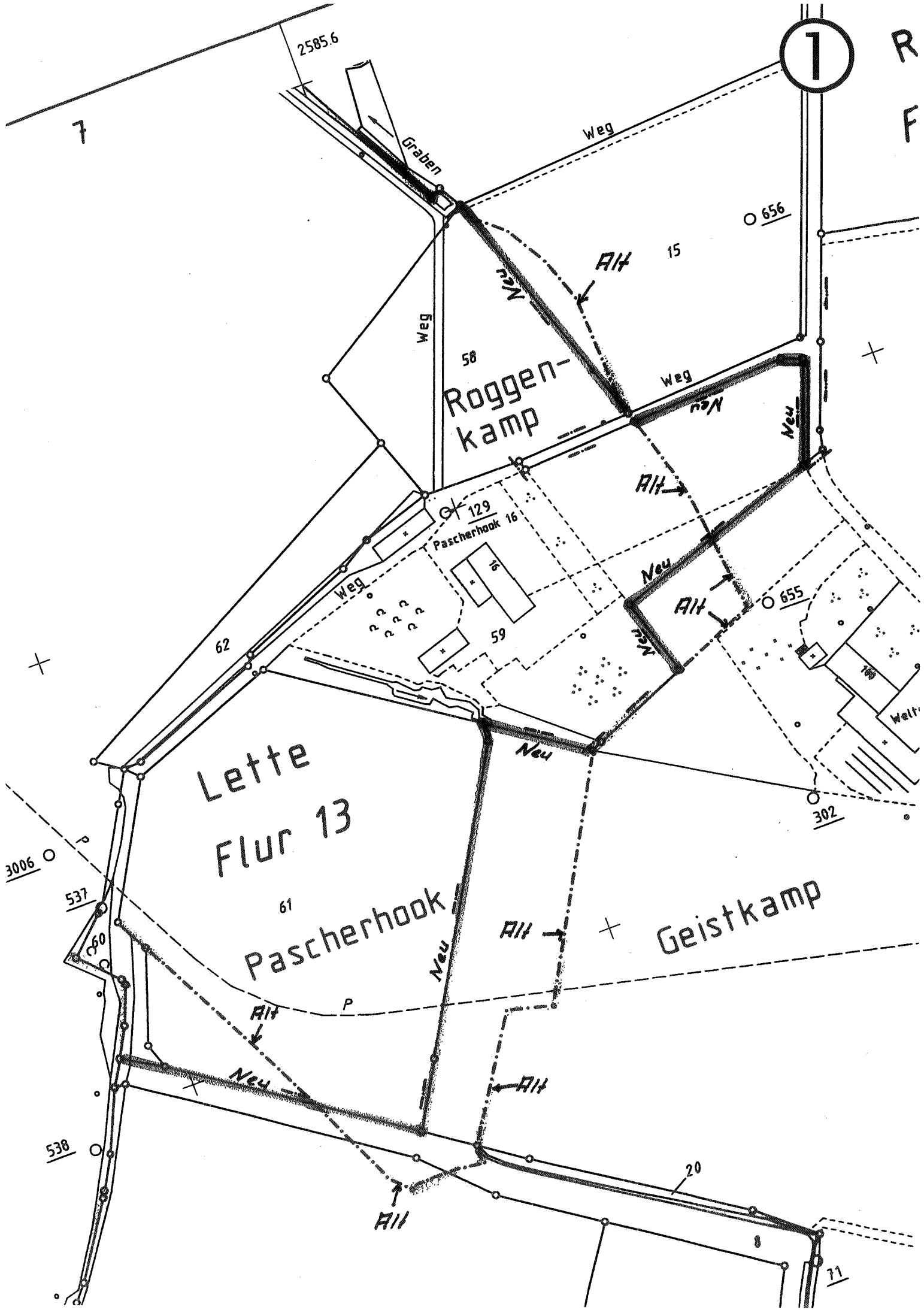
Gemeinde COESFELD
Gemarkung LETTE

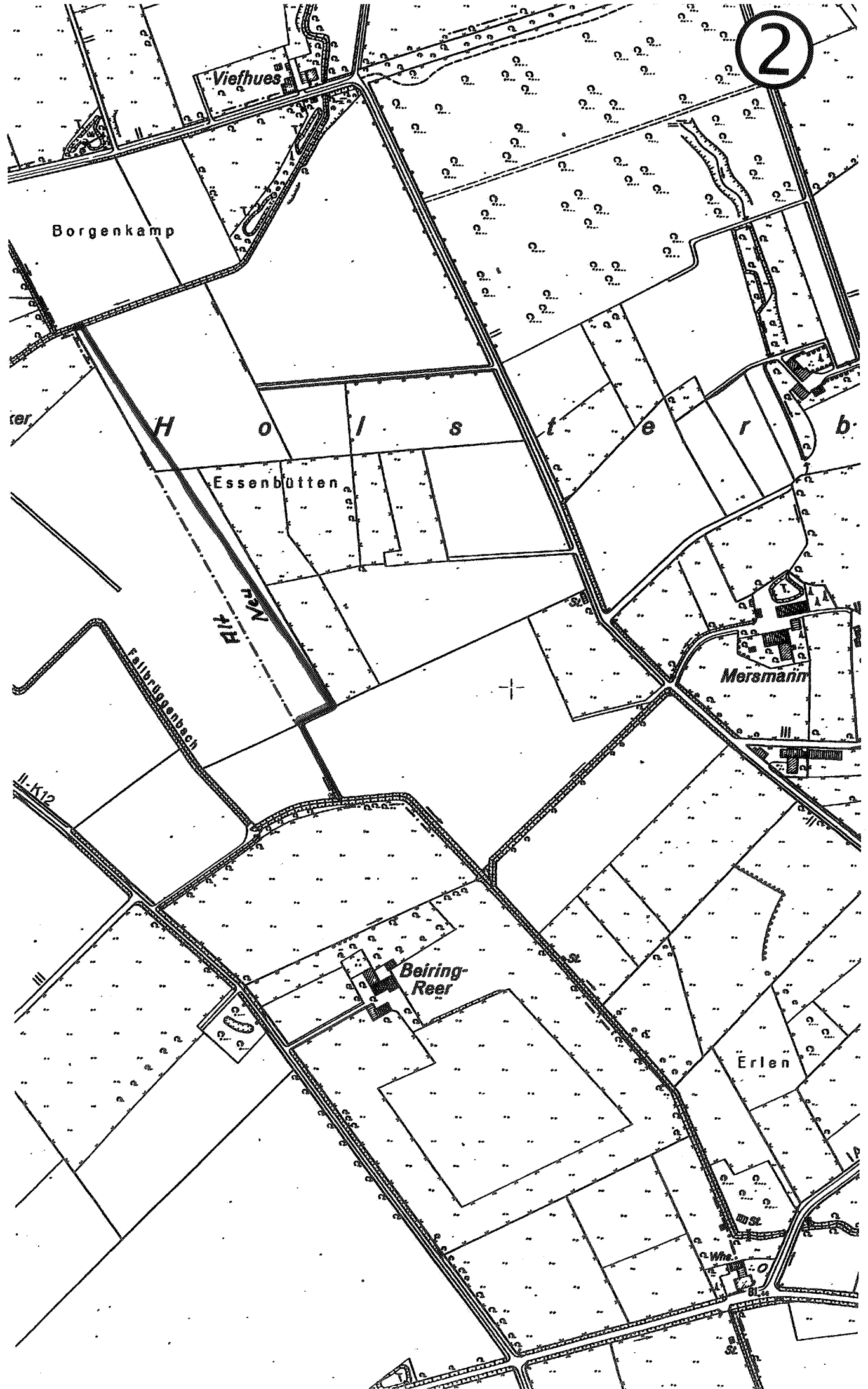
1

RORUP

Gemeinde DÜLMEN







Viefhues

Borgenkamp

ker

H O I S t e r b

Essenbüttel

FIA

Fallbrögenbach

II-K12

Mersmann

Beiring-Reer

Erlen