






	Zählung Feldweg 25.10 bis 02.11.2023	Zählung Buchholzweg 1 02.11 bis 09.11.2023	Zählung Buchholzweg 2 12.05-18.05.2025	Zählung Buchholzweg 3 19.05 bis 25.05.2025	Zählung Buchholzweg 4 09.02 bis 15.02.2026
					
Max. Belastung in der Spitzenstunde	111	138	158	119	119
Durchschn. Verkehrsmenge pro Tag insgesamt	858	1152	1463	1149	1055
V85 Wert (maßgebender Geschwindigkeitswert) Die Angabe V85 bedeutet, dass 85% der gemessenen Fahrzeuge diese Geschwindigkeit nicht überschritten haben. Je näher der Wert V85 an der zulässigen Höchstgeschwindigkeit am Messpunkt liegt, desto besser.	26/23 km/h (unterschiedliche Fahrrichtungen) 7-10 Km/h Schrittgeschwindigkeit	35/32 km/h (unterschiedliche Fahrrichtungen) 30 km/h zulässig	34/33 km/h (unterschiedliche Fahrrichtungen) 30 km/h zulässig Zählung während Sperrung des Konrad-Adenauer-Rings!	33/32 km/h (unterschiedliche Fahrrichtungen) 30 km/h zulässig	33/32 km/h (unterschiedliche Fahrrichtungen) 30 km/h zulässig