



# Ratssitzung Stadt Coesfeld

## Rathaus der Stadt Coesfeld – 09.10.2025





## Einsatzlage 2024 (2023) gemäß Einsatzleitsystem der Polizei

- **Einsatzlage Kreisweit:**

	2020	2021	2022	2023	2024	2025
E-Gesamt	41.617	41.948	41.787	40.889	38.928	~ +10%
A-veranlasst	23.881	23.426	25.087	25.800	25.574	~ +10%

- Einsatzlage Coesfeld: **8.482** Einsätze (2023: 8.427 Einsätze)

- 2024: Vergleich Coesfeld / Dülmen:

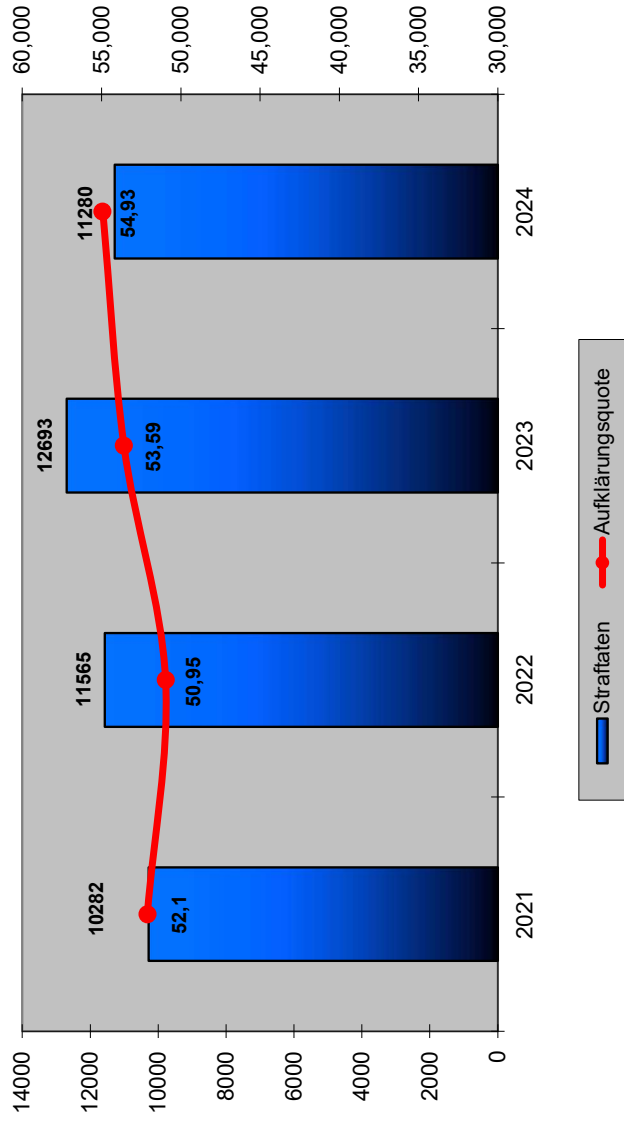
**Coesfeld 37.259 Einwohner (2023: 37.140 Einwohner) / Gesamtfläche von 141,36 km<sup>2</sup>**

**Dülmen 47.738 Einwohner (2023: 47.829 Einwohner) / Gesamtfläche von 184,83 km<sup>2</sup>**

	Coesfeld	Dülmen	Kreisweit
2024 Gesamteinsätze:	<b>8.482</b> (8.427)	<b>11.192</b> (11.710)	<b>38.928</b> (40.889)
2024 Verkehrsunfälle	<b>1.337</b> (1.309)	<b>1.601</b> (1.591)	<b>6.932</b> (6.873)

# Gesamtkriminalität

Kriminalitätsentwicklung 2021 - 2024 (KPB Coesfeld)



## Gesamtkriminalität Stadt Coesfeld, Straftaten 2024

Stadt Coesfeld

•Einwohner:

**37.259**

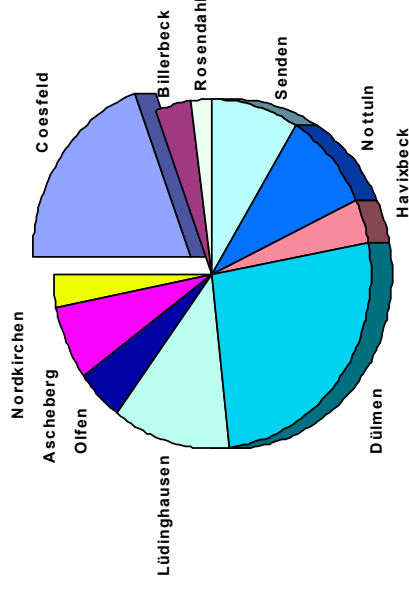
Stadt Coesfeld

•Straftaten

**2.177**  
(19,3%)

Kreis Coesfeld  
Straftaten

**11.280**



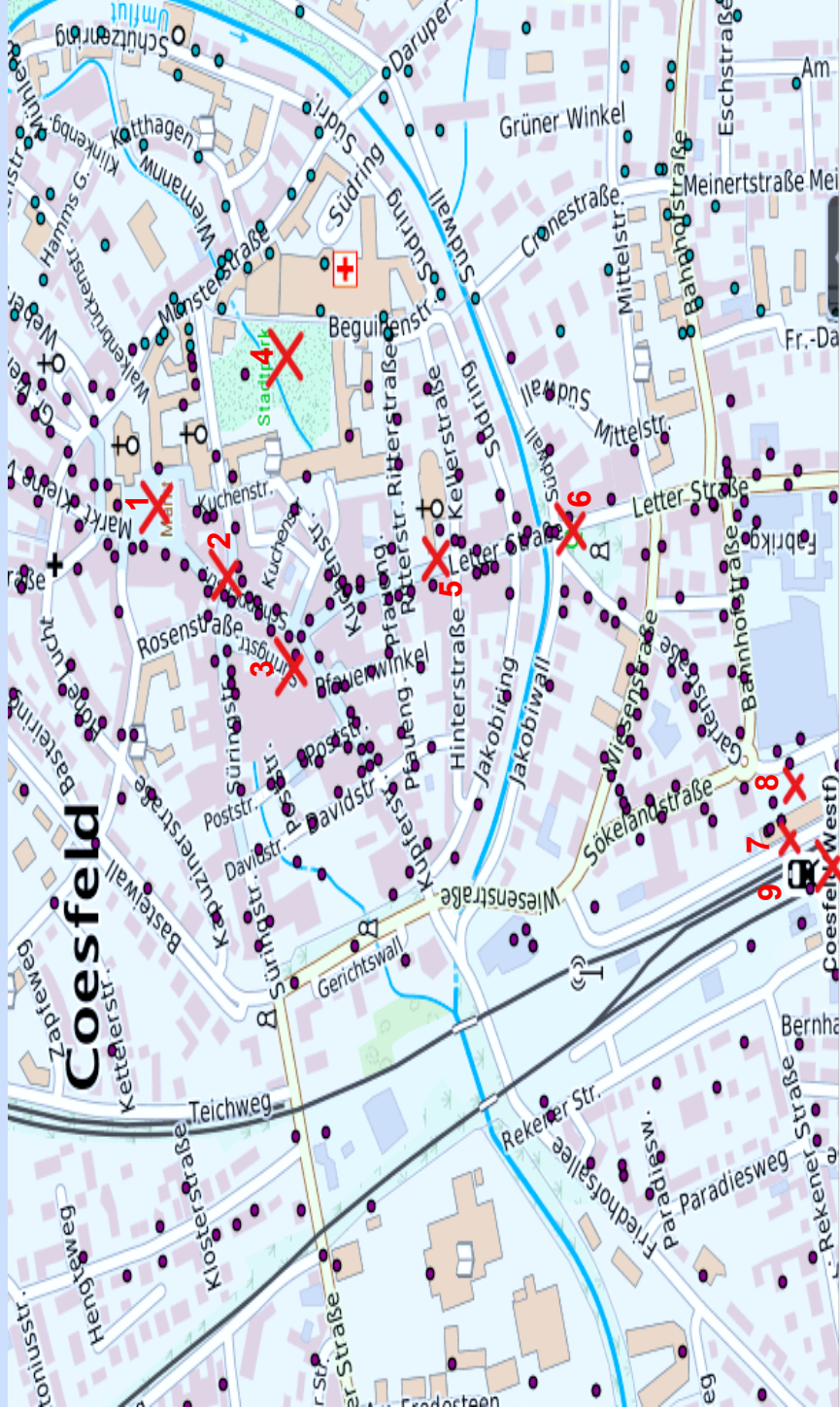


## Auswertung der Straßenkriminalität der Stadt Coesfeld an bestimmten Örtlichkeiten zur Videoüberwachung im öffentlichen Raum

- Der offenen Einsatz optisch-technischer Mittel gem. § 15 a PolG NRW ist grundsätzlich möglich
- Es muss sich um einen Kriminalitätsbrennpunkt handeln.
- Vergleich der Straßenkriminalität an dem zu überwachenden Ort mit der im übrigen Stadtgebiet Coesfelds
- Kriminalitätsbrennpunkte- sind auch nach Rücksprache mit der Fachdirektion Kriminalität- aktuell nicht erkennbar
- Gesetzesbegründung und wegen der erheblichen Grundrechtseingriffe, die mit der Videoüberwachung- und aufzeichnung – auch für Unbeteiligte –einhergehen
- Der Grundsatz der Verhältnismäßigkeit ist daher hier besonders zu beachten

## Auswertung der Straßenkriminalität der Stadt Coesfeld an bestimmten Örtlichkeiten zur Videoüberwachung im öffentlichen Raum

- 1: Marktplatz
- 2: Bernhard.v.G.Str./Süringstraße
- 3: Kupferpassage
- 4: Schlosspark
- 5: Mode Heckmann
- 6: Kreuzung Kriegerehrenmal
- 7: Ausgang Bahnhof
- 8: Bahnhofsvorplatz
- 9: Skateranlage



## Auswertung der Straßenkriminalität der Stadt Coesfeld an bestimmten Örtlichkeiten zur Videoüberwachung im öffentlichen Raum





## Kriminalität an ausgewählten Örtlichkeiten der Stadt Coesfeld

Örtlichkeiten	bekannt gewordene Straftaten auf öffentlichen Straßen, Wegen oder Plätzen		
	2022	2023	2024
Bahnhof Coesfeld	52	93	56
Bahnhof Lette	8	17	11
Bereich vor Mode Heckmann	8	13	13
Bereich Kupferpassage / Bärenapotheke	4	7	4
Kreuzungsbereich Kriegerehrenmal	9	5	8
Kreuzungsbereich Süringstr. / Bernhard-von-Galen-Str.	5	4	4
Marktplatz	19	16	16
Schlosspark	10	7	6
Skateranlage	8	3	2



## Sonstiges

# Vielen Dank für Ihre Aufmerksamkeit!

Dass es sich hierbei um eine Anlage zu TOP 3 der öffentlichen Sitzung des Rates der Stadt Coesfeld am 09.10.2025 handelt, bescheinigen

Erich Prinz (stellv. Bürgermeister)

Benno Eink (Schriftführer)