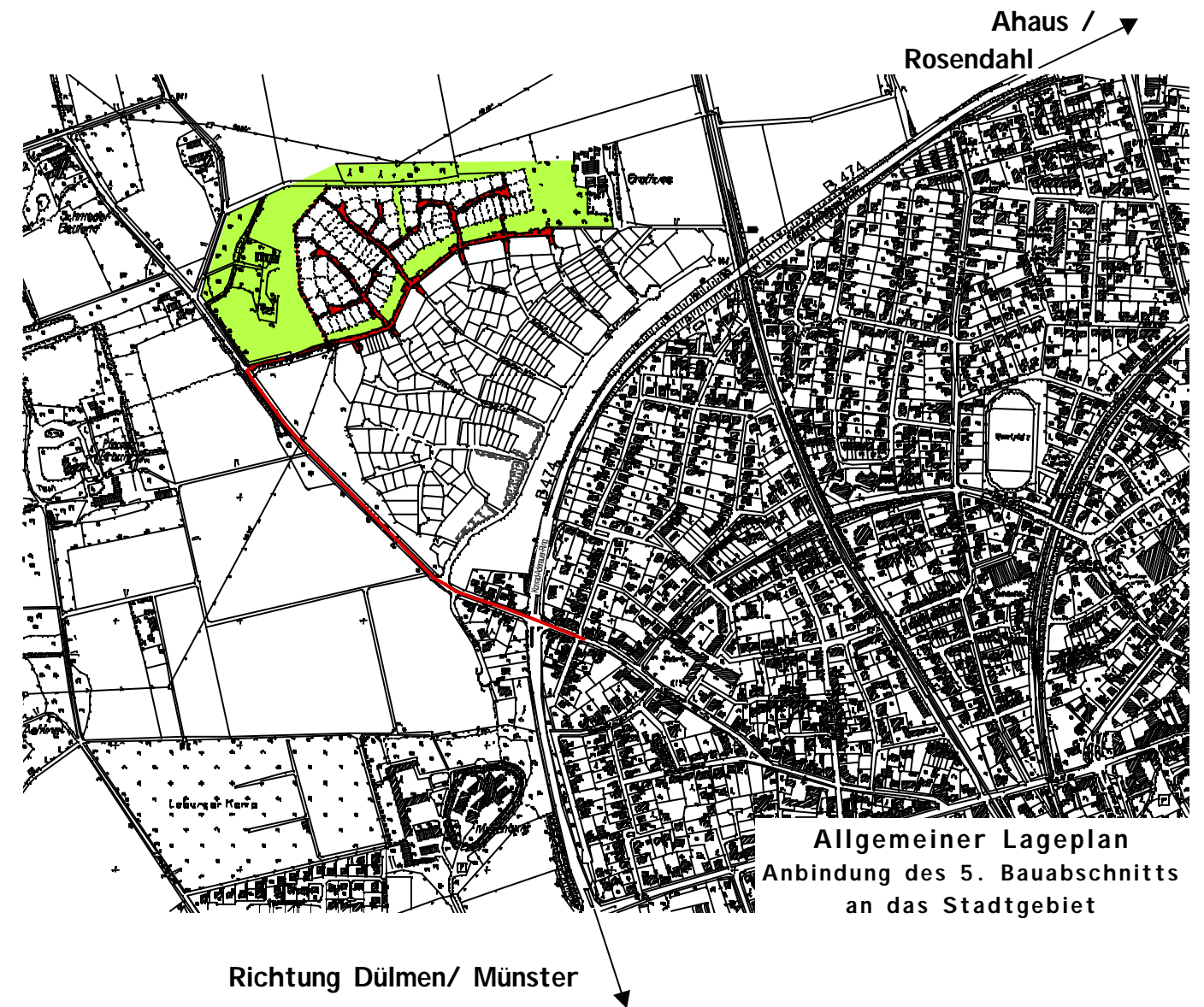


Im Zusammenhang mit dem Gesamtausbau des 5. Bauabschnittes wird bei der Planstr. 12 (Adelgonda-Wolbring-Weg) insgesamt eine Fläche von ca. 2.350 m² umgestaltet. Diese unterteilen sich in 2.100 m² Straßenfläche und 250 m² Grünfläche. Des weiteren werden 33 Bäume gepflanzt. Bei diesen Angaben ist der Rad-/Fußweg, der den Adelgonda-Wolbring-Weg und die Eleonore-Pollmeyer-Str. verbindet, mit eingebunden. Der Stadtrandweg, der nördlich der Eleonore-Pollmeyer-Str. verläuft, wird eine Gesamtfläche von ca. 1.300 m² besitzen, die sich wiederum in 700 m² wassergebundene Decke und 600 m² Grünfläche unterteilt.

Informationsbroschüre







und Anlage zum Kaufvertrag

Straßenbau Adelgonda- Wolbring- Weg 5. Bauabschnitt



Allgemeiner Lageplan
Anbindung des 5. Bauabschnitts
an das Stadtgebiet

Legende

-  Pflaster "Granit-Grau" Steinformat 10/20/8 ohne Fase
-  Pflaster "Basalt-Anthrazit" Steinformat 10/20/8 ohne Fase
-  Grünfläche/Baumscheibe und Baum
-  wassergebundene Geh- und Radwegdecke
-  Parkplatzpflaster Steinformat 24/16/8 mit 3cm Rasenfuge "Basalt-Anthrazit"
-  Laterne

Haben sie noch Fragen, oder Anregungen?

Dann melden sie sich doch bitte bei ihrem Ansprechpartner, der **STADT COESFELD**

Fragen zur Planung?

Melden Sie sich bei:
Holger Ludorf
Tel. (02541)939-1306
Fax (02541)939-4310
Em@il:
Holger.Ludorf@coesfeld.de

Oder haben Sie Fragen zur Bauausführung?

Melden Sie sich bei:
Manfred Klöpper
Tel. (02541)939-1265
Fax (02541)939-4255
Em@il:
Manfred.klopper@coesfeld.de