

Berücksichtigte Buslinien:
 R 51
 Coesfeld - Bocholt
 R 61
 Coesfeld - Vreden
 R 62
 Coesfeld - Nottuln
 R 81
 Coesfeld - Burgsteinfurt
 580
 Coesfeld - Dülmen
 582
 Coesfeld - Legden
 B1/B2
 BürgerBus

Abdeckung:
 Blau: BürgerBus
 Rot: "Regional"-Busse
 Grün: Beide

582
 Coesfeld - Legden

R 81
 Coesfeld - Burgsteinfurt

R 81: zusätzliche Haltestelle

R 51: zusätzliche Haltestelle

R 51
 Coesfeld - Bocholt

B1 / B 2
 BürgerBus

R 62: zusätzliche Haltestelle


R 62
 Coesfeld - Nottuln


R 61
 Coesfeld - Vreden

B1 / B 2
 BürgerBus

580
 Coesfeld - Dülmen

Anlage 05 zur Beschlussvorlage 52/2025
 Lageplan ÖPNV-Abdeckung | Blatt 1

 Stadt Coesfeld	
Maßstab: 1:15.000 Bearbeiter: Ludorf, Holger Datum: 31.07.2024	Auszug aus der Liegenschaftskarte
<small>Quellennachweis der Kartengrundlage: © Kreis Coesfeld (2022) Datenlizenz Deutschland – Namensnennung - Version 2.0 (www.govdata.de/dl-de/by-2-0) Dieser Auszug dient nur der Information und begründet keinen rechtlichen Anspruch</small>	

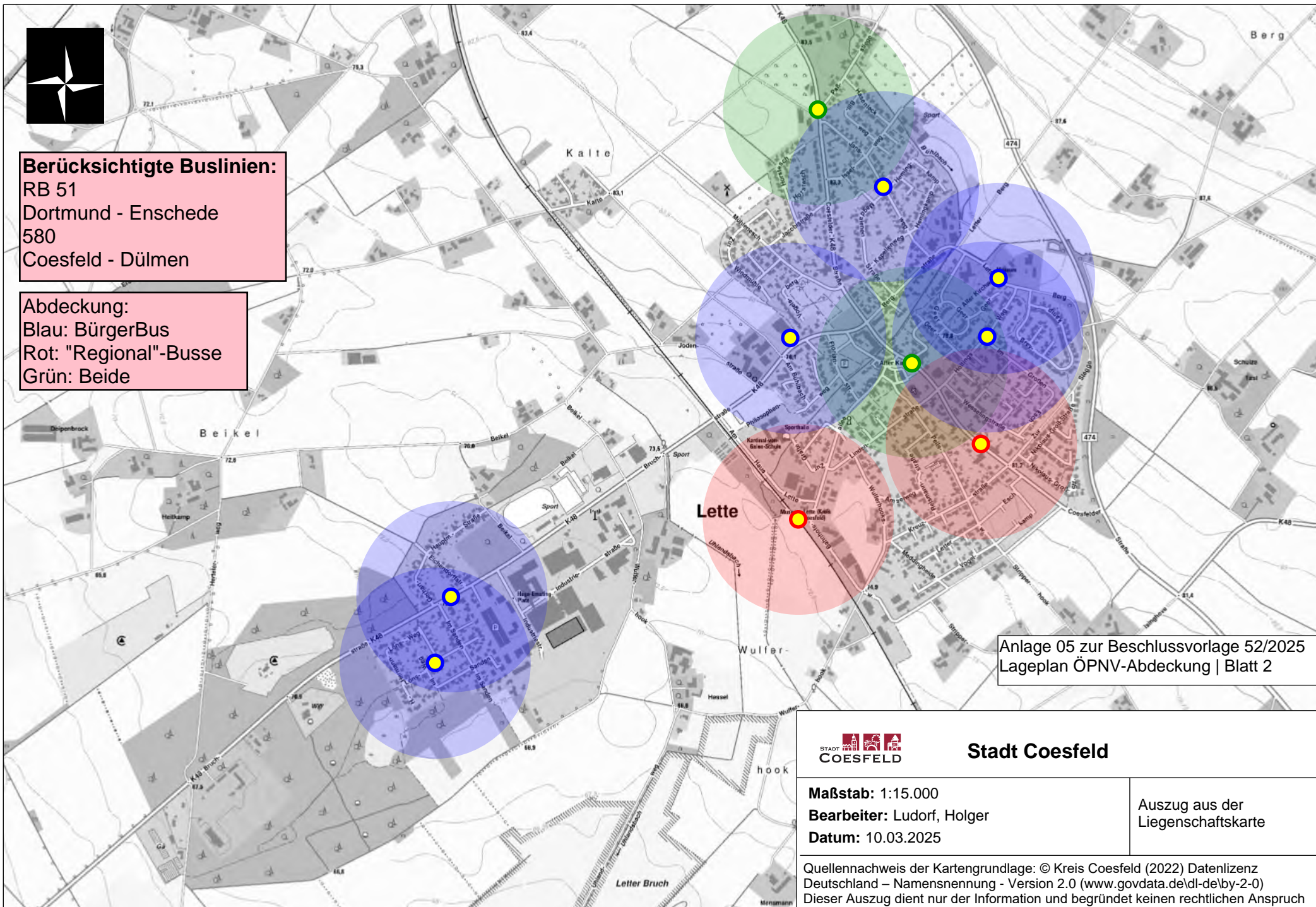


Berücksichtigte Buslinien:

RB 51
Dortmund - Enschede
580
Coesfeld - Dülmen

Abdeckung:

Blau: BürgerBus
Rot: "Regional"-Busse
Grün: Beide



Anlage 05 zur Beschlussvorlage 52/2025
Lageplan ÖPNV-Abdeckung | Blatt 2



Stadt Coesfeld

Maßstab: 1:15.000

Bearbeiter: Ludorf, Holger

Datum: 10.03.2025

Auszug aus der
Liegenschaftskarte

Quellennachweis der Kartengrundlage: © Kreis Coesfeld (2022) Datenlizenz
Deutschland – Namensnennung - Version 2.0 (www.govdata.de/dl-de/by-2-0)
Dieser Auszug dient nur der Information und begründet keinen rechtlichen Anspruch