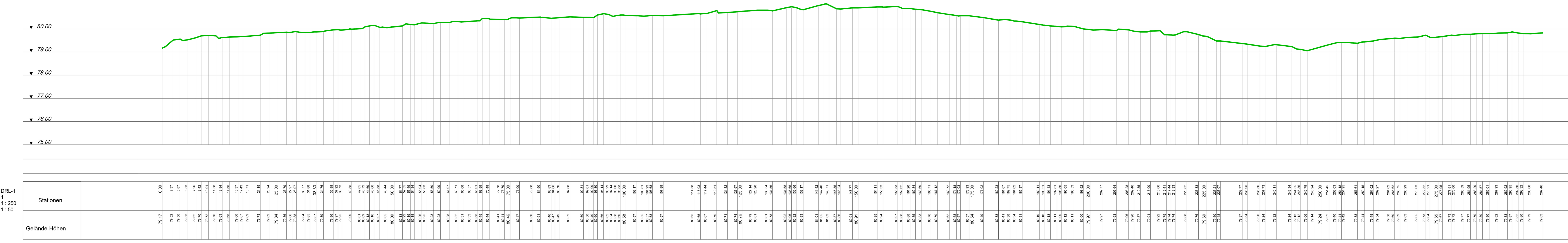

Geländelängsschnitt im Bereich der Druckrohrleitung

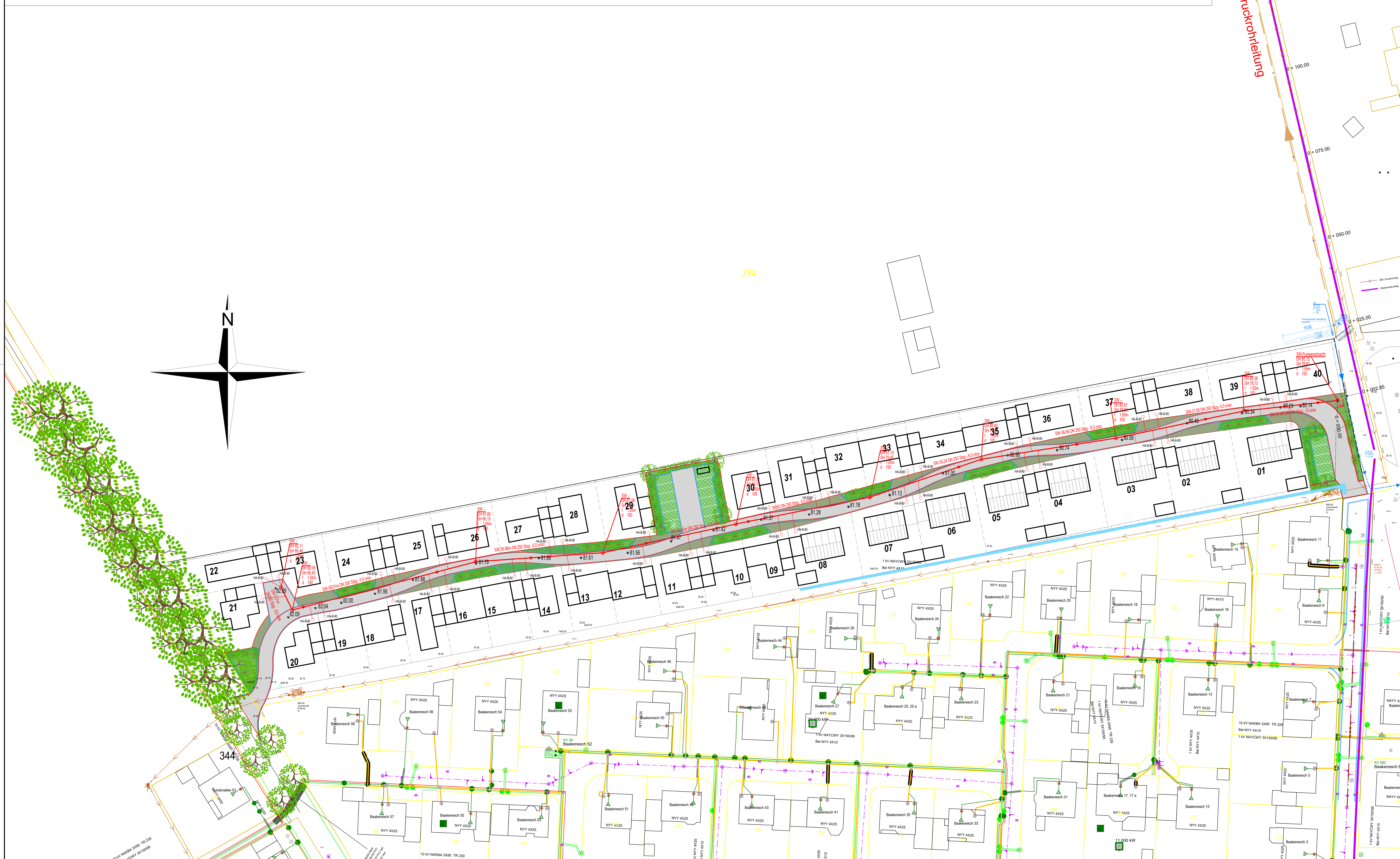

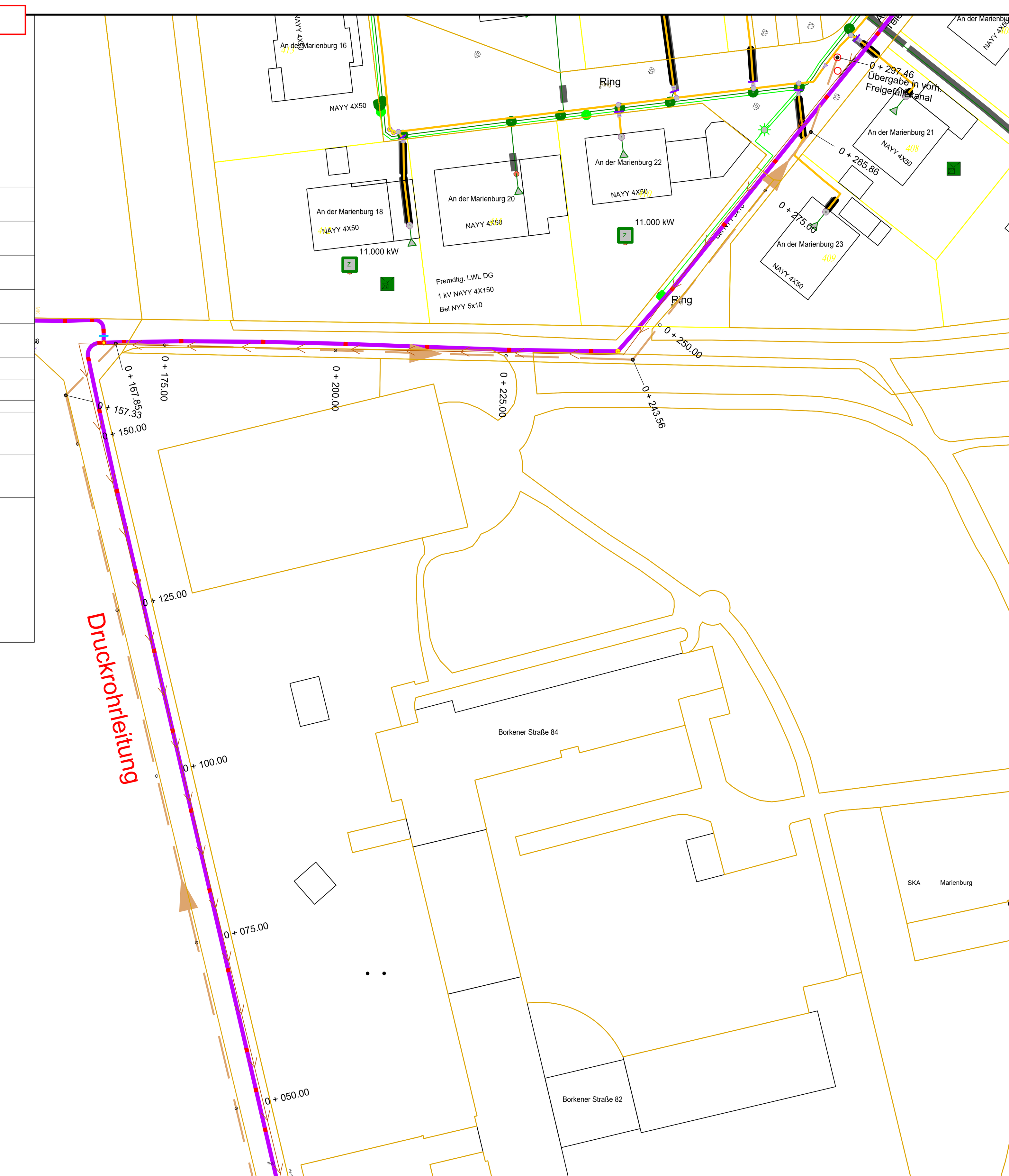

LEGENDE ENTWÄSSERUNG

- SW- Freigefällekanal
- SW- Druckrohrltg. geplant
- SW- Druckrohrltg. vorh.
- Gashochdruckltg.
- SW- Freigefällekanal

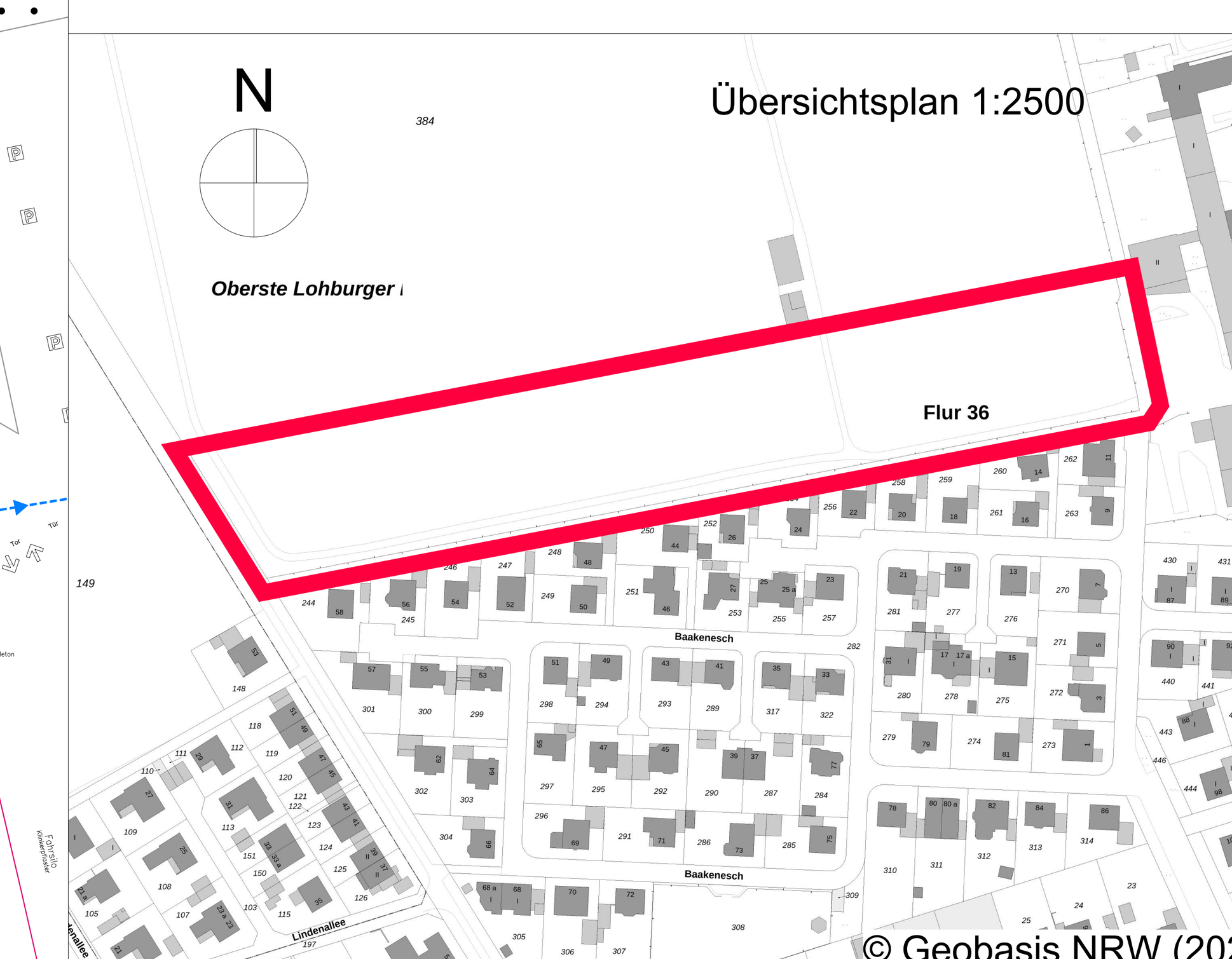

© Geobasis NRW (2022)

Anlage 3.1

Änderungen

Datum	Name	Text
14.05.2024	ibak	Aktualisierungen SW- und Druckrohrleitungen
24.05.2024	ibak	Hausanschlüsse

Lageplan
Längsschnitt für Druckrohrleitung
M 1:500

PROJEKT: Bebauungsplan Nr. 162 - "Mikrohaussiedlung Baakenesch-Nord"

PLAN: Ausbauplanung Entwässerung - Lageplan, Längsschnitt Druckrohrltg.

Dateipfad: H:\2021\1286-COESFELD BAAKENESCH-NORD\Bebauungsplan\

Modell-Name: BP 162 Baakenesch-Nord 38.dwg

Layout-Name: A1-XL Druckrohrleitung (500)

Entwicklungsgesellschaft Baakenesch-Nord
Kupferstraße 35, 48653 Coesfeld

Datum | Unterschrift

ibak ingenieure
althoff - klaverkamp
Dornekamp 6
48308 Senden
tel. 02597/5537
fax. 02597/6786

Datum | Unterschrift

1021x694mm