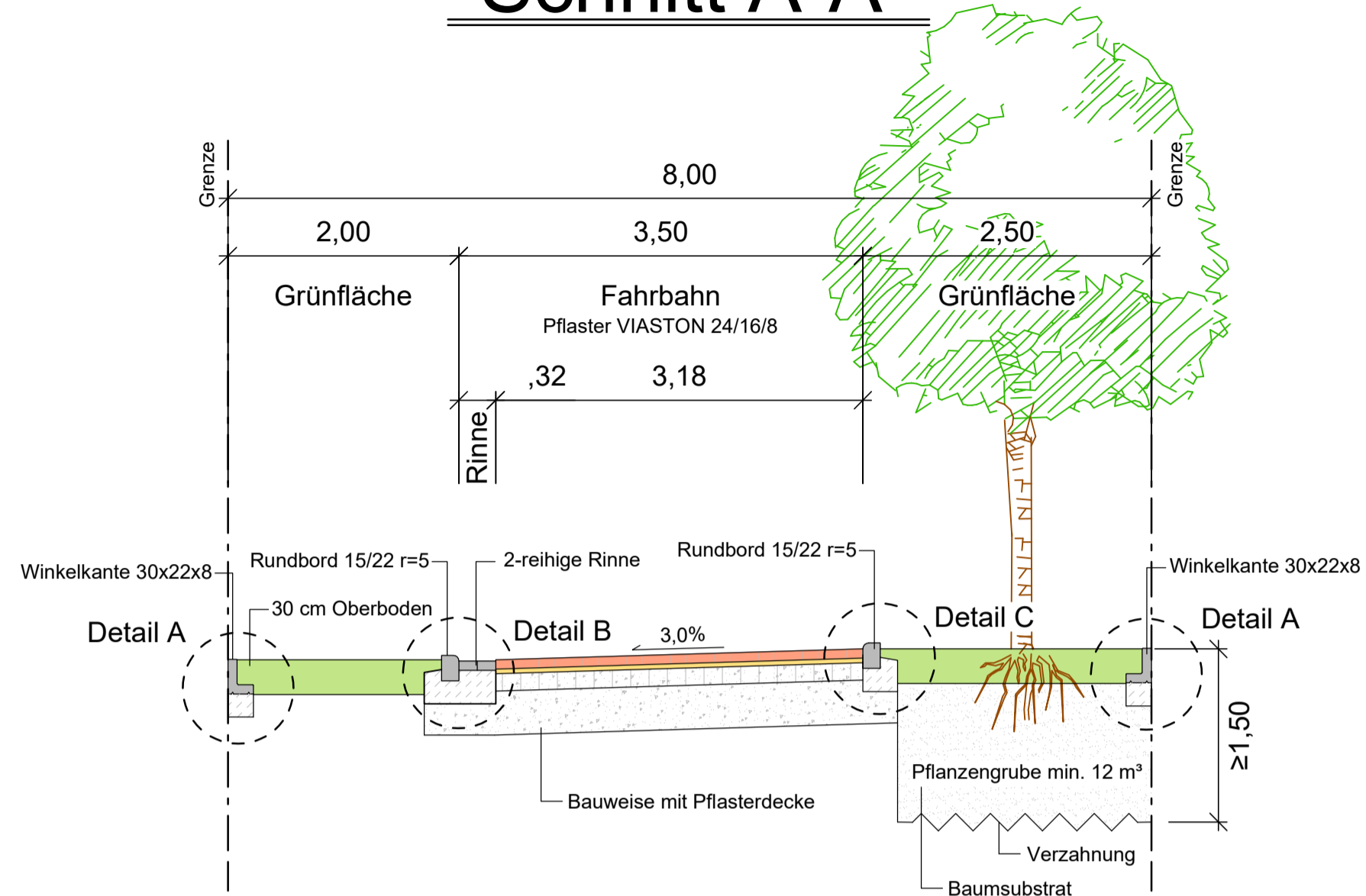
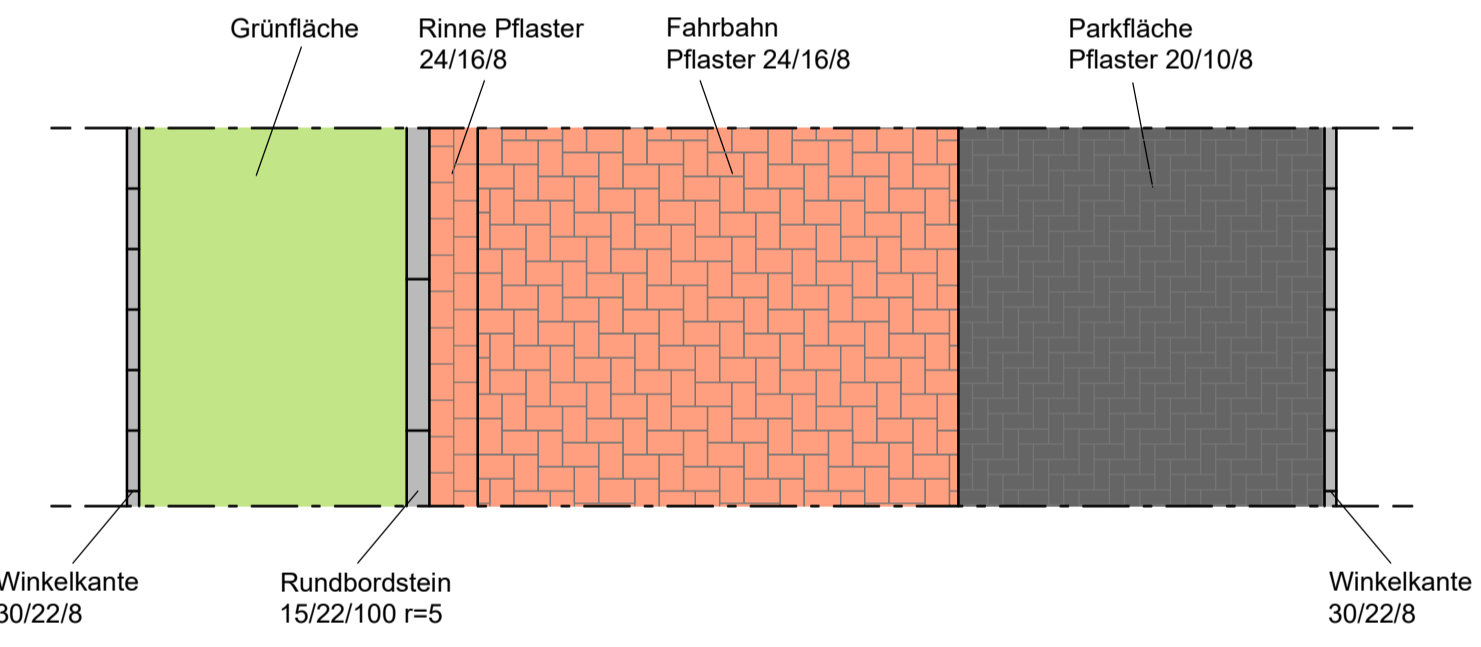
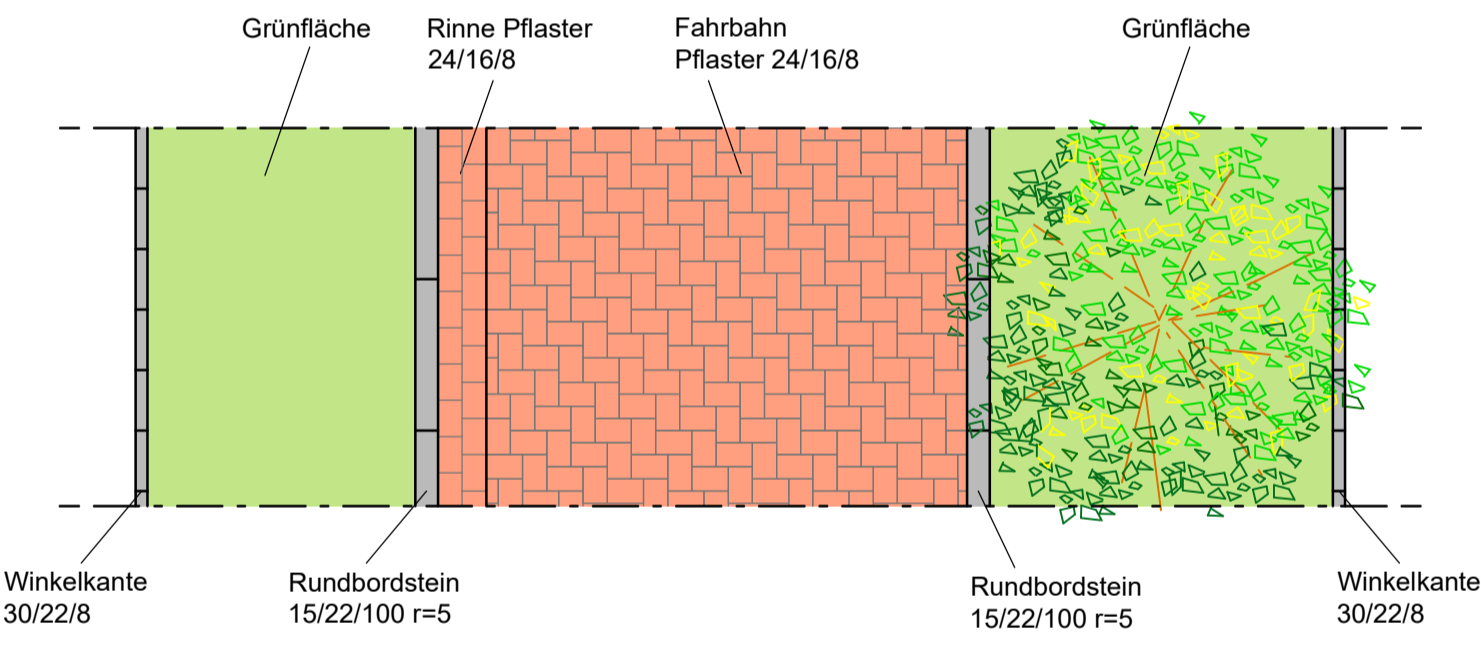
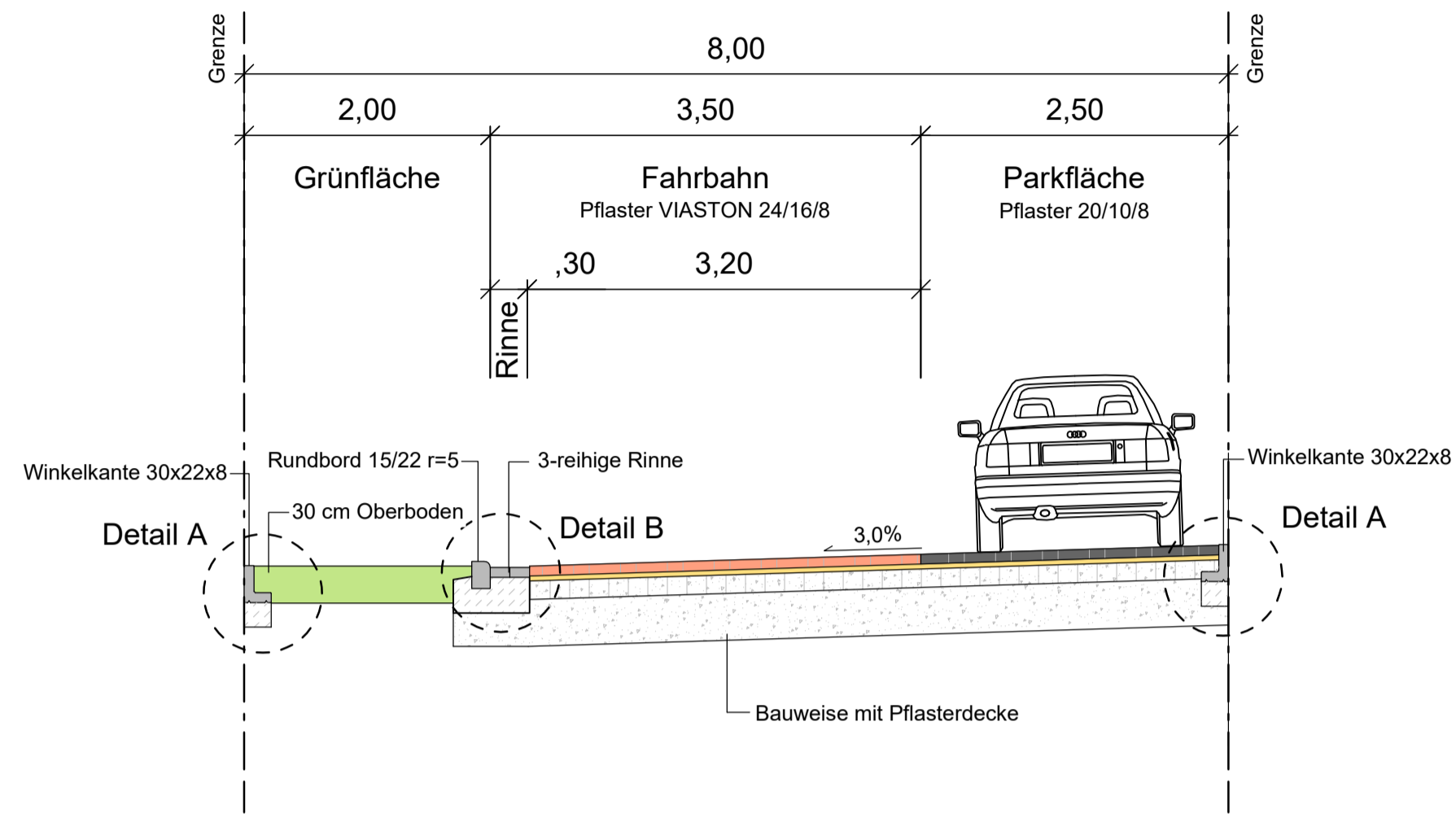


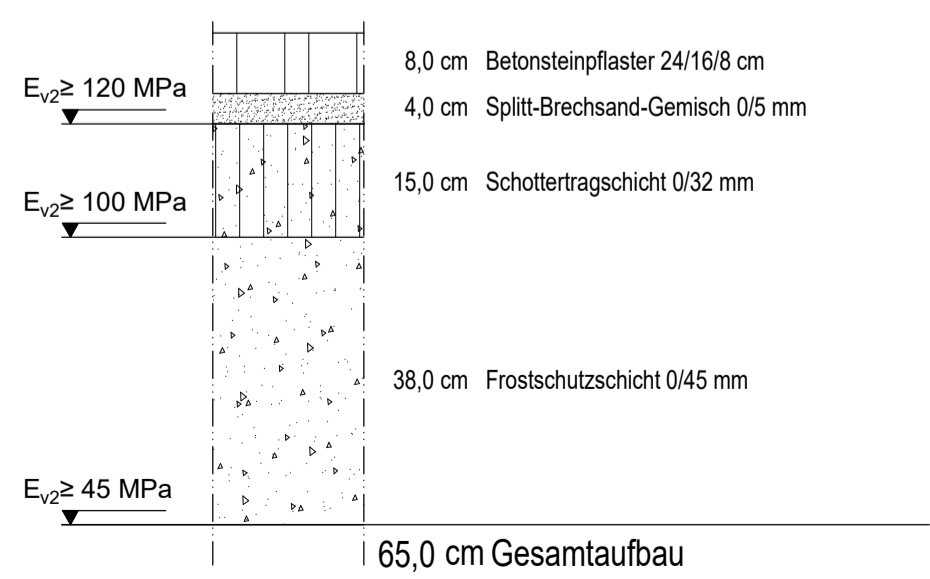
Schnitt A-A'



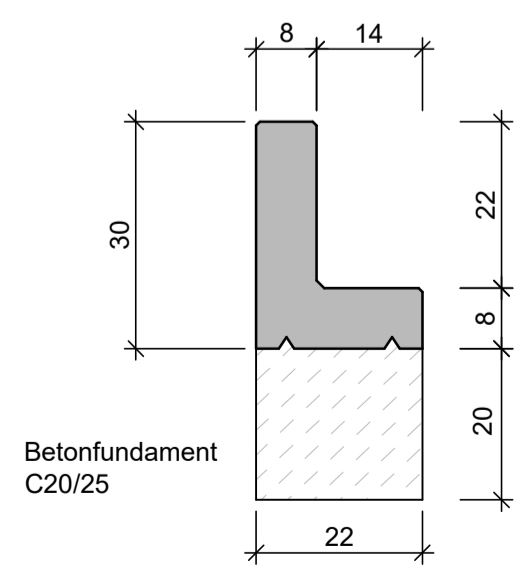
Schnitt B-B'



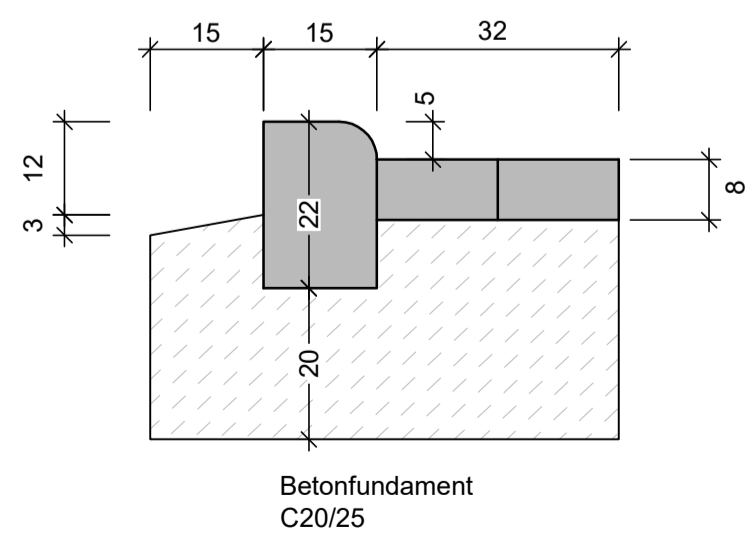
Bauweise mit Pflasterdecke
Tafel 3, Bk 0,3 ; Zeile 1 gemäß RStO 12



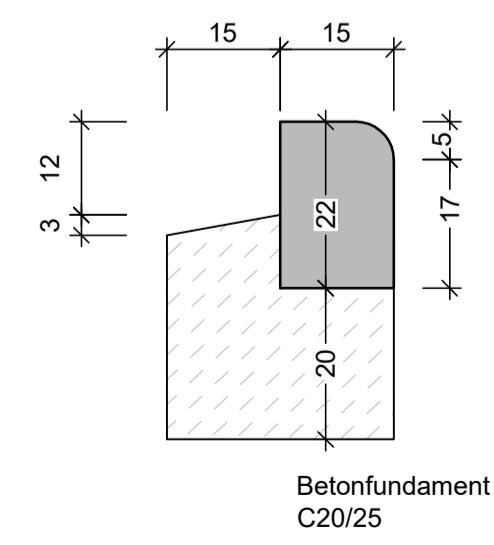
Detail A M 1:10
Winkelkante 30x22x8



Detail B M 1:10
Rundbordstein 15x22x100 r=5 mit 2-reih. Rinne



Detail C M 1:10
Rundbordstein 15x22x100 r=5



Hinweise:

- Der geotechnische Bericht BoG 70-210012 vom 23.02.21 von Urbanski & Vermold ist zu berücksichtigen.
- Die dargestellte Lage der 2-reihigen Rinne kann sich im Zuge der Höhenbearbeitung noch verschieben.

INDEX	ÄNDERUNG	DATUM	GEZ.

Auftraggeber:
Stadt Coesfeld
 Fachbereich Bauen und Umwelt
 Markt 8
 48653 Coesfeld
 Telefon: 02541 / 939-0
 Faxnummer: 02541 / 939-4000
 URL: www.coesfeld.de

Geprüft und freigegeben:

Planverfasser:
INGPLAN
 Ingenieurgesellschaft mbH
 Druffels Weg 83
 48653 Coesfeld
 Telefon: 02541 / 847662
 Faxnummer: 02541 / 847663
 URL: www.ingplan-online.de

Geprüft und freigegeben: Coesfeld, den

Geprüft:

**Ausbau der Erschließungsstraße
 Burghof**

**Regelquerschnitt
 Verkehrsanlagen**

Zeichnungs- Nr.:	R 201	Maßstab: 1:50 / 1:10
Projekt- Nr.:	IC 2712.1	
Bearbeiter:	MB	
Datum:	15.03.2024	

VORABZUG