











Land NRW (2023)
 Datenlizenz Deutschland - Zero - Version 2.0
 (www.govdata.de/dl-de/zero-2.0)

Erläuterung

-  Saumzone
-  Liegewiese
-  Schotterweg
-  Fietzenparken
-  2 Parkplätze / 1 Behindertenstellplatz
-  Freizeit
-  Bestandsbaum
-  Grenze des Plangebietes

Stadt Coesfeld

Konzept / Abgrenzung
 Vorhabenbezogener Bebauungsplan "Fietzengarten"

Maßstab	1 : 1.000
Blattgröße	DIN A3
Bearbeiter	Stro
Datum	26.10.2023

WP / WoitersPartner
 Stadtplaner GmbH
 Dripper Straße 15 · D-48653 Coesfeld
 Telefon 02541 9408-0 · Fax 9408-100
 stadplaner@woiterspartner.de

