









Stadt Coesfeld
 Der Bürgermeister - Fachbereich 60
 Straßenausbau
 „Evertsweg“
Ausbauplan
 (nach Bürgerversammlung)
 Maßstab: 1:200 Coesfeld, 13.02.2004
 ger. 22.04.2004 Luro
 LA. pzz.Ludolf
 ©: Geograph/Planung/Evertsweg/Everts 24Aktue200.m.k

Legende

-  Betonsteinpflaster Minifase 10/20/8 grau
-  Betonsteinpflaster Minifase 10/20/8 rot einschließlich zentraler Entwässerungsrinne als Abgrenzung zu den privaten Grundstücken Tiefbord grau 6/20/100
-  Gepl. Querneigung
-  Parkplatz 2m x 5m
-  Betonsteinpflaster Minifase 10/20/8 anthrazit
-  Baumscheibe 2m x 3m mit Baumpflanzung und Bodendeckern Einfassung mit Winkelseiten
-  wassergebundene Decke
-  Mastwurfleuchte in Kugelform
-  Bohle über Betonsteinpflaster 5cm