




Gewässerflächen




Verkehrsflächen




Klimawandel-Vorsorgebereich


 ja (Klasse 3)


 ja (Klasse 4)


nein


 Thermische Situation und
 Bedeutung der Ausgleichsfunktion


 Grünfläche: höchste
thermische
Ausgleichsfunktion


 Grünfläche: sehr hohe
thermische
Ausgleichsfunkti*


 Grünfläche: hohe
thermische
Ausgleichsfunktion


 Grünfläche: mittlere
thermische
Ausgleichsfunktion


 Grünfläche: geringe
thermische
Ausgleichsfunktion

 Siedlung: sehr günstige
thermische Situation

 Siedlung: günstige
thermische Situation

 Siedlung: weniger günstige
thermische Situation

 Siedlung: ungünstige
thermische Situation

 Siedlung: sehr ungünstige
thermische Situation
