

[LinkedIn](#) | [Twitter](#) | [Instagram](#) | [Facebook](#)

Geschäftsführung: Dr. Joachim Dahm | Dr. Rainer Fretzen | Johann-Caspar Gammelín | Lauren Kjeldsen | Dr. Claus Rettig | Alexandra Schwarz
Sitz der Gesellschaft ist Essen | Registergericht Amtsgericht Essen | Handelsregister B 20227

Diese E-Mail samt Anlagen ist vertraulich und nur für den genannten Empfänger bestimmt. Sollten Sie diese E-Mail-Nachricht versehentlich erhalten haben, so unterrichten Sie bitte hierüber den Absender und löschen Sie bitte endgültig alle erhaltenen Informationen. Sie sind nicht befugt, unbeabsichtigt erhaltene Informationen Dritten zu offenbaren, sie zu kopieren, weiterzuleiten oder in sonstiger Weise zu verwenden.

Netzauskunft

PLEdoc GmbH · Postfach 12 02 55 · 45312 Essen

Telefon 0201/36 59 - 0
E-Mail netzauskunft@pledodoc.de

Stadtverwaltung Coesfeld
Sophia Gorschlüter
Markt 8
48653 Coesfeld

zuständig Yvonne Schemberg
Durchwahl 0201/3659-125

Ihr Zeichen	Ihre Nachricht vom	Anfrage an	unser Zeichen	Datum
29036	20.09.2021	PLEdoc	20210903723	22.09.2021

Bebauungsplan Nr. 147 „Kalksbecker Heide“ in Coesfeld; hier: Behörden- und Trägerbeteiligung gem. § 4 Abs. 2 BauGB

Sehr geehrte Damen und Herren,

wir beziehen uns auf Ihre o.g. Maßnahme und teilen Ihnen hierzu mit, dass von uns verwaltete Versorgungsanlagen der nachstehend aufgeführten Eigentümer bzw. Betreiber von der geplanten Maßnahme nicht betroffen werden:

- OGE (Open Grid Europe GmbH), Essen
- Kokereigasnetz Ruhr GmbH, Essen
- Ferngas Netzgesellschaft mbH (FG), Netzgebiet Nordbayern, Schwaig bei Nürnberg
- Mittel-Europäische Gasleitungsgesellschaft mbH (MEGAL), Essen
- Mittelrheinische Erdgastransportleitungsgesellschaft mbH (METG), Essen
- Nordrheinische Erdgastransportleitungsgesellschaft mbH & Co. KG (NETG), Dortmund
- Trans Europa Naturgas Pipeline GmbH (TENP), Essen
- GasLINE Telekommunikationsnetzgesellschaft deutscher Gasversorgungsunternehmen mbH & Co. KG, Straelen (**hier Solotrassen in Zuständigkeit der PLEdoc GmbH**)

Maßgeblich für unsere Auskunft ist der im Übersichtsplan markierte Bereich. Dort dargestellte Leitungsverläufe dienen nur zur groben Übersicht.

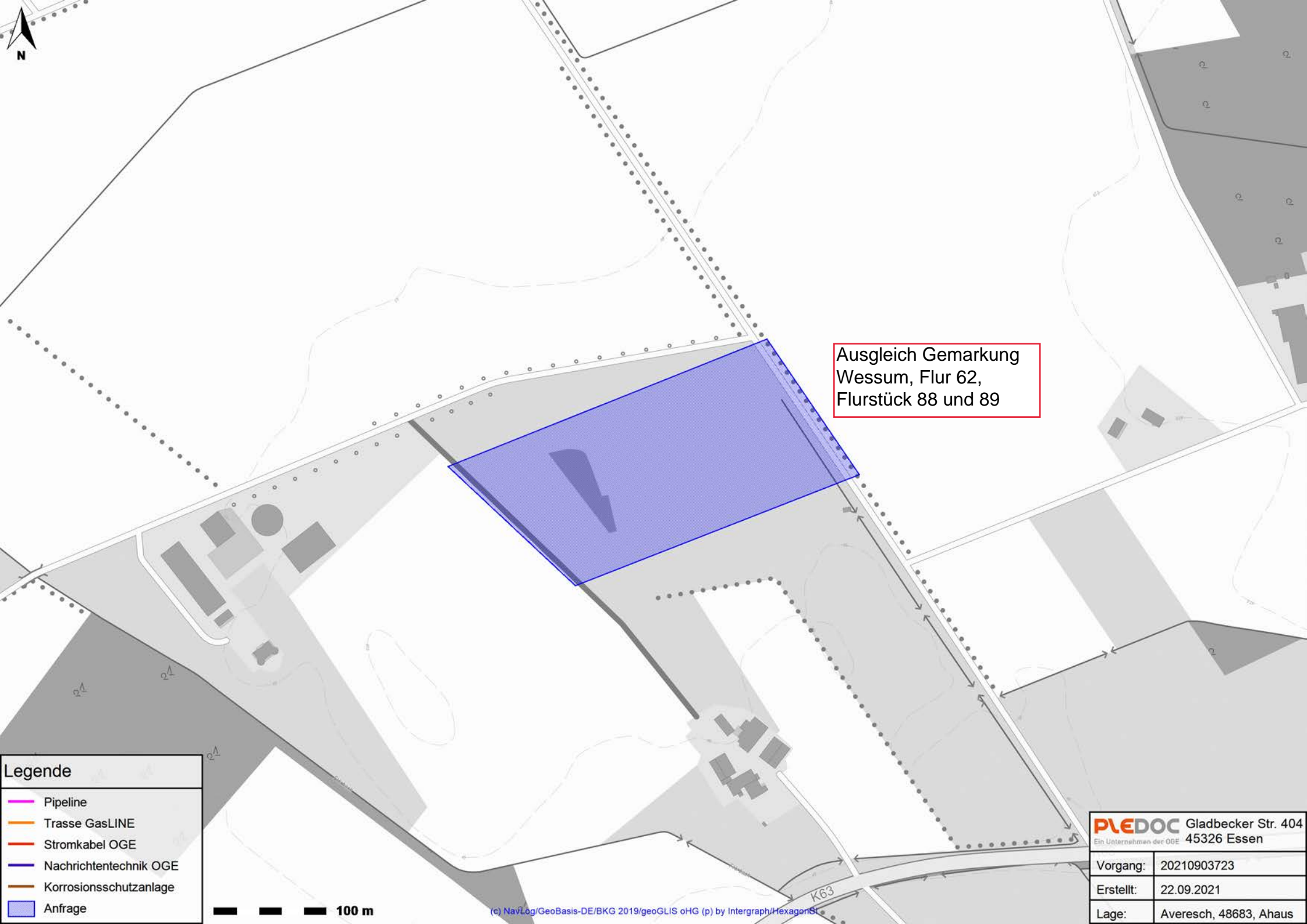
Achtung: Eine Ausdehnung oder Erweiterung des Projektbereichs bedarf immer einer erneuten Abstimmung mit uns.

Mit freundlichen Grüßen
PLEdoc GmbH

-Dieses Schreiben ist ohne Unterschrift gültig-

Anlage(n)

Übersichtskarte (© NavLog/GeoBasis-DE / BKG 2020 / geoGLIS OHG (p) by Intergraph)



Ausgleich Gemarkung
Wessum, Flur 62,
Flurstück 88 und 89

Legende

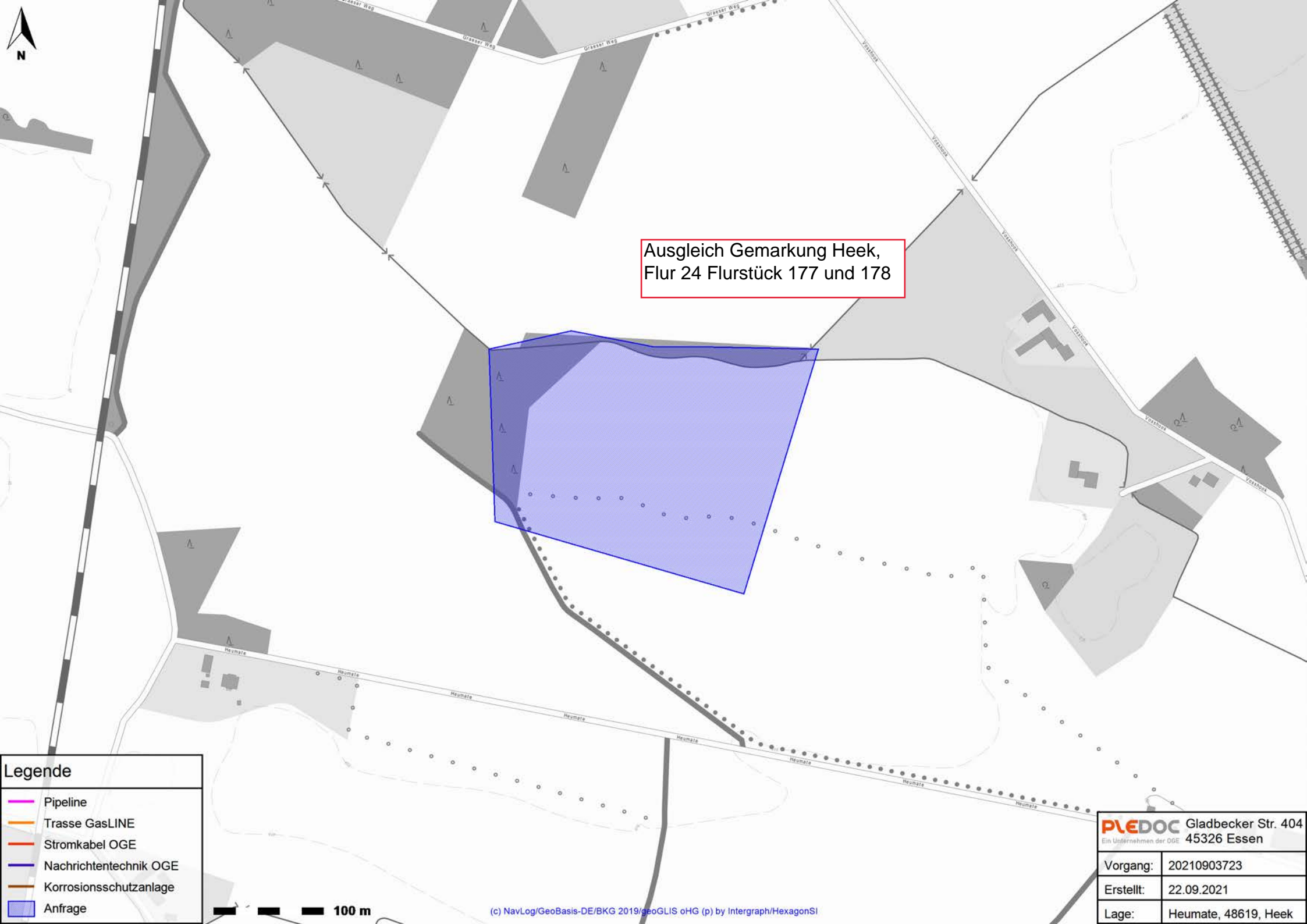
- Pipeline
- Trasse GasLINE
- Stromkabel OGE
- Nachrichtentechnik OGE
- Korrosionsschutzanlage
- Anfrage

100 m

(c) NavLog/GeoBasis-DE/BKG 2019/geoGLIS oHG (p) by Intergraph/Hexagon

PLEDOC Gladbecker Str. 404
Ein Unternehmen der OGE 45326 Essen

Vorgang:	20210903723
Erstellt:	22.09.2021
Lage:	Averesch, 48683, Ahaus



Ausgleich Gemarkung Heek,
Flur 24 Flurstück 177 und 178

Legende

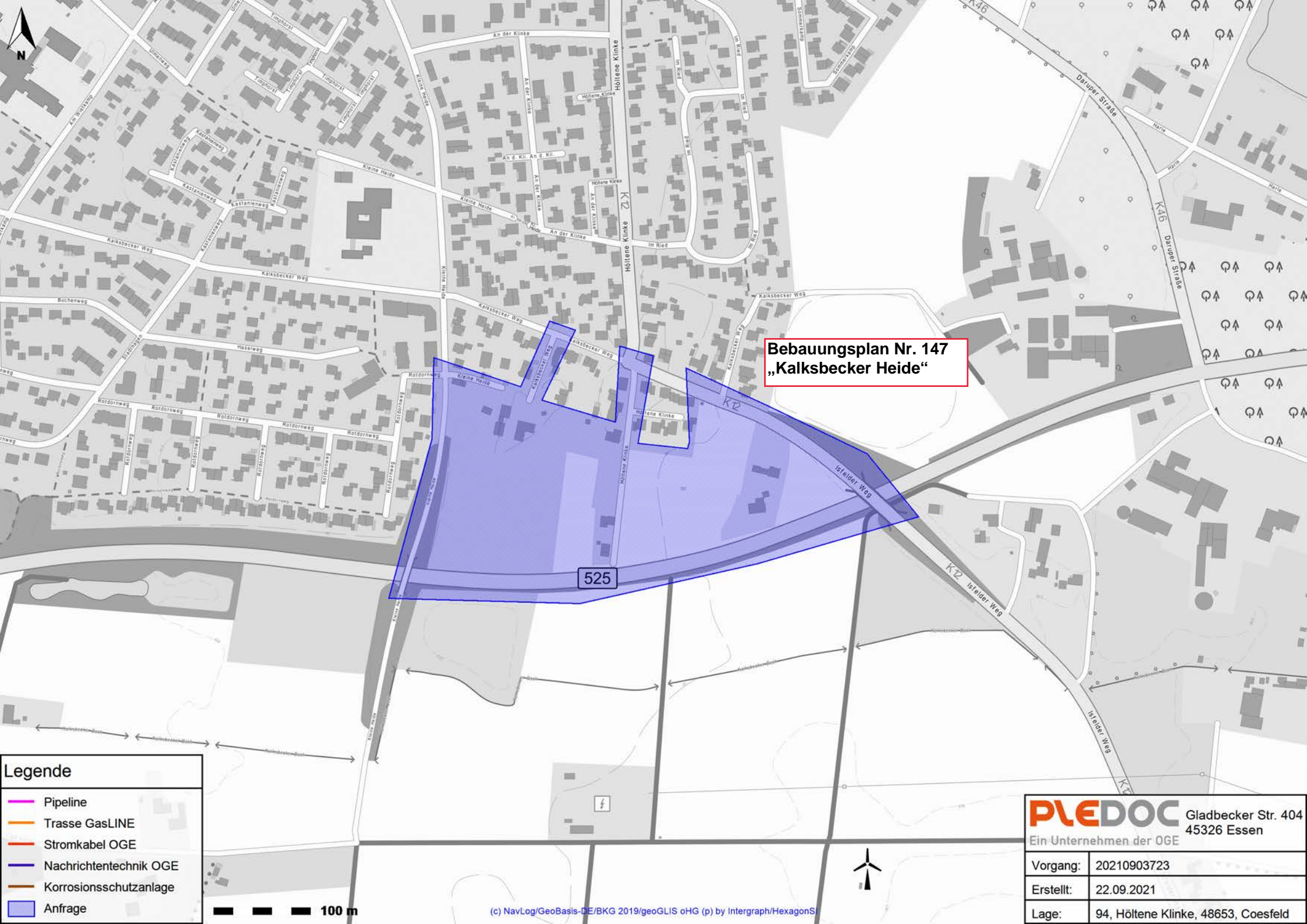
- Pipeline
- Trasse GasLINE
- Stromkabel OGE
- Nachrichtentechnik OGE
- Korrosionsschutzanlage
- Anfrage

100 m

(c) NavLog/GeoBasis-DE/BKG 2019/geoGLIS oHG (p) by Intergraph/HexagonSI

PLEDOC Gladbecker Str. 404
Ein Unternehmen der OGE 45326 Essen

Vorgang:	20210903723
Erstellt:	22.09.2021
Lage:	Heumate, 48619, Heek



**Bebauungsplan Nr. 147
„Kalksbecker Heide“**

525

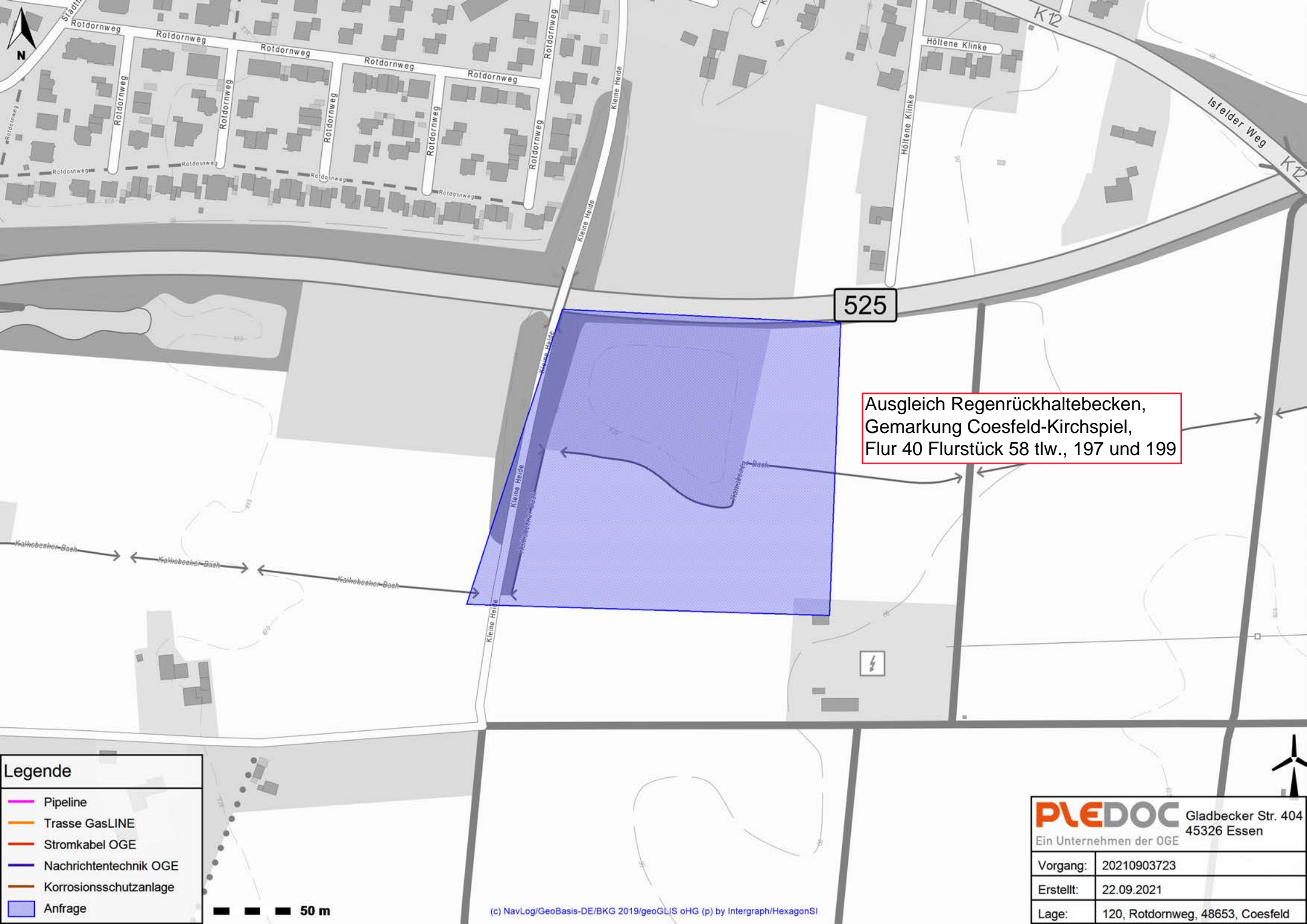
Legende

- Pipeline
- Trasse GasLINE
- Stromkabel OGE
- Nachrichtentechnik OGE
- Korrosionsschutzanlage
- Anfrage

100 m

(c) NavLog/GeoBasis-DE/BKG 2019/geoGLIS oHG (p) by Intergraph/HexagonS

PLEDOC Gladbecker Str. 404 45326 Essen	
Ein Unternehmen der OGE	
Vorgang:	20210903723
Erstellt:	22.09.2021
Lage:	94, Höltene Klinke, 48653, Coesfeld



Ausgleich Regenrückhaltebecken,
Gemarkung Coesfeld-Kirchspiel,
Flur 40 Flurstück 58 tlw., 197 und 199

Legende

- Pipeline
- Trasse GasLINE
- Stromkabel OGE
- Nachrichtentechnik OGE
- Korrosionsschutzanlage
- Anfrage

50 m

PLEDOC Gladbecker Str. 404
45326 Essen
Ein Unternehmen der OGE

Vorgang:	20210903723
Erstellt:	22.09.2021
Lage:	120, Rotdornweg, 48653, Coesfeld



Ausgleich Gemarkung Heek,
Flur 24 Flurstück 177 und 178

Legende

- Pipeline
- Trasse GasLINE
- Stromkabel OGE
- Nachrichtentechnik OGE
- Korrosionsschutzanlage
- Anfrage

150 m

(c) NavLog/GeoBasis-DE/BKG 2019/geoGLIS oHG (p) by Intergraph/HexagonSI

PLEDOC Gladbecker Str. 404
Ein Unternehmen der OGE 45326 Essen

Vorgang:	20210903723
Erstellt:	22.09.2021
Lage:	Unnamed Road, 48683, Ahaus

Landwirtschaftskammer NRW · Borkener Straße 25 · 48653 Coesfeld

Stadt Coesfeld
Fachbereich 60 – Planung, Bauordnung,
Verkehr
Postfach 18 43
48638 Coesfeld

Kreisstelle

Coesfeld

Recklinghausen

Borkener Str. 25, 48653 Coesfeld

Tel. 02541 910-0, Fax -333

Mail coesfeld@lwk.nrw.de

www.landwirtschaftskammer.de

Auskunft erteilt Herr Entrup

Durchwahl 02541/910-329

Fax 02541/910-333

Mail reinhard.entrup@lwk.nrw.de

147_BB_Kalksbecker_Heide_Stadt_COE.docx


Coesfeld 23.09.2021

Bebauungsplan Nr. 147. Kalksbecker Heide in Coesfeld
hier: Behörden- und Trägerbeteiligung gemäß § 4 Abs. 2 BauGB

Zu der o. g. Planung wird gemäß § 3 Abs. 2 BauGB folgende Stellungnahme abgegeben:

Aus landwirtschaftlicher Sicht werden zu der o. g. Planung keine Anregungen geltend gemacht.

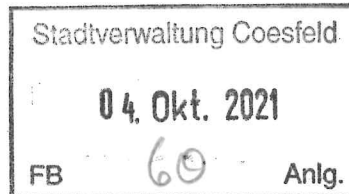
Im Auftrag



Entrup

Bezirksregierung Münster • 48128 Münster

Stadtverwaltung Coesfeld
Fachbereich Planung
Markt 8
48653 Coesfeld



Projekt: Bebauungsplan Nr. 147 „Kalksbecker Heide“ in Coesfeld
Stellungnahme gem. § 4 Abs. 2 BauGB.


E-Mail ÖbVI Schemmer Wülfing Otte vom 20.09.2021

Sehr geehrte Damen und Herren,

zur Aufstellung des Bebauungsplanes Nr. 147 „Kalksbecker Heide“
der Stadt Coesfeld bestehen, auch im Hinblick auf den erforderlichen
Umfang und Detaillierungsgrad der Umweltprüfung, seitens der
Bezirksregierung / Flurbereinigungsbehörde keine Bedenken.

Mit freundlichen Grüßen

Im Auftrag


(Schulze Bisping)

27. September 2021

Seite 1 von 1

Aktenzeichen:
33.3-5228-zuGNr.35-
SchB/Thr

Auskunft erteilt:
Frau Schulze Bisping

Durchwahl:
+49 (0)251 411-2516 /

Telefax:

+49 (0)251 411-82516

Raum: S 106b /

E-Mail:
christina.schulzebisping
@brms.nrw.de

**Bitte verwenden Sie
ausschließlich die geänderte
Post- und Lieferanschrift:**
Bezirksregierung Münster
48128 Münster

Dienstgebäude:
Leisweg 12
48653 Coesfeld
Telefon: +49 (0)251 411-0
Telefax: +49 (0)251 411-82525
Poststelle@brms.nrw.de
www.brms.nrw.de

Grünes Umweltschutztelefon:
+49 (0)251 411 - 330



Bezirksregierung Münster • 48128 Münster

Ingenieurbüro Schemmer – Wülfing – Otte
Alter Kasernenring 12
46325 Borken

Bebauungsplan Nr. 147 „Kalksbecker Heide“ in Coesfeld
Beteiligung gem. § 4 Abs. 2 BauGB

Ihr Schreiben vom 20.09.2021 (Herr Schulte), i.Z.: 29036

Sehr geehrte Damen und Herren,

das Vorhaben wurde von Dez. 54 Wasserwirtschaft auf die zu vertretenden Belange geprüft. Es werden keine Bedenken und Anregungen vorgebracht.

Mit freundlichen Grüßen

Im Auftrag

gez. Ulrich Wehling

29. September 2021

Seite 1 von 1

Aktenzeichen:
54.13.03-227/2021.0289

Auskunft erteilt:
Ulrich Wehling

Durchwahl:
+49 (0)251 411-5751

Telefax:
+49 (0)251 411-

Raum: R-104

E-Mail:
dez54
@brms.nrw.de

Bitte verwenden Sie ausschließlich die geänderte Post- und Lieferanschrift:
Bezirksregierung Münster
48128 Münster

Dienstgebäude:
Nevinghoff 22
48147 Münster
Telefon: +49 (0)251 411-0
Telefax: +49 (0)251 411-82525
Poststelle@brms.nrw.de
www.brms.nrw.de

Öffentliche Verkehrsmittel:
Vom Hbf Buslinie 17
Bis Haltestelle „Stadtpark
Wienburg“

Mit der DB Richtung
Gronau oder Rheine
bis Haltepunkt „Zentrum Nord“

Grünes Umweltschutztelefon:
+49 (0)251 411 – 3300

Konto der Landeshauptkasse:
Landesbank Hessen-
Thüringen (Helaba)
IBAN : DE59 3005 0000 0001
6835 15
BIC: WELADEDXXX
Gläubiger-ID
DE59ZZZ00000094452



Kerkhoff, Silke

Von: Fattal, Tarek, Vodafone (External) <Tarek.Fattal@Vodafone.com>
Gesendet: Mittwoch, 6. Oktober 2021 10:02
An: Schulte, Torben
Cc: Auskunft, Richtfunk, Vodafone Germany
Betreff: Z_SRM16698452A /Projekt : B-Plan Nr. 147 „Kalksbecker Heide“, Coesfeld, Behörden- u. Trägerbeteiligung gem. § 4 Abs. 2 BauGB
Anlagen: Koordinaten_Richtfunkverbindungen .xlsx; Nicht Betroffener Link1.JPG

Sehr geehrter Herr Schulte,

Unter Bezugnahme auf Ihre Mail vom 20/09/2021 möchte ich Ihnen den Verlauf unserer Richtfunkstrecken in Coesfeld darstellen.

Die Richtfunkstrecken sind in den Anlagen als Linien (Orange) dargestellt. Die Koordinaten und Antennenhöhen können Sie der angehängten Excel-Datei entnehmen. Für einen störungsfreien Betrieb, muss um diese "Linien" ein Freiraum von mindestens 25m in jede Richtung eingehalten werden.

Daher möchte ich Sie bitten den erwähnten Sicherheitsabstand bei Ihrer Planung zu berücksichtigen.

Mit freundlichen Grüßen,

Tarek Fattal

Microwave Planning Engineer, Inception Project

C2 General

Marked Objects

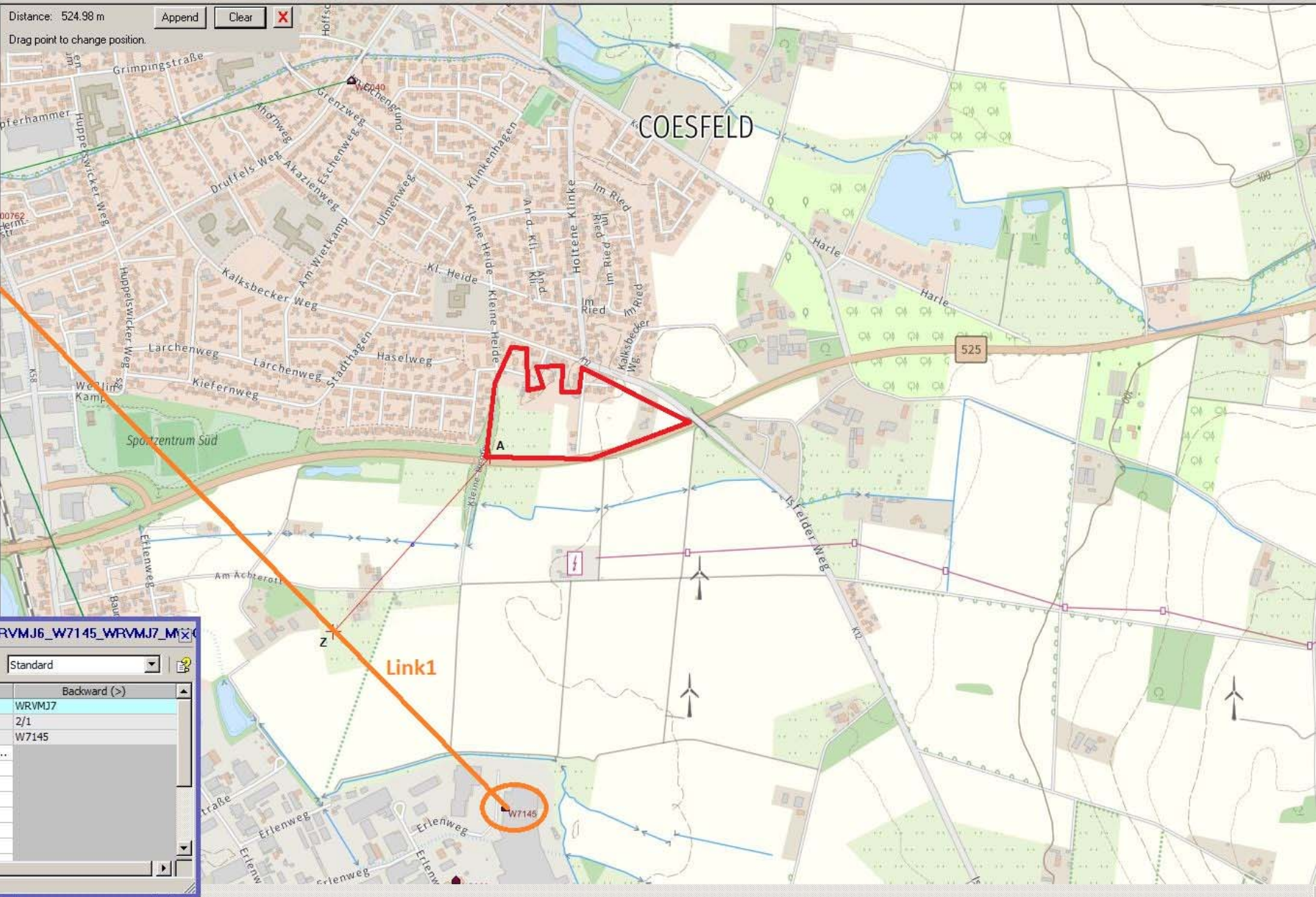
Distance: 524.98 m Append Clear

Drag point to change position.

Quick Access

Netzentwicklungsplan

- Planning Database
 - Save, Review and Publish
 - Show Differences to previous Master
 - Save Private Layout
 - Load Private Layout
 - Info...
- HELP - Press F1
- HELP - Press F1 (Planning tasks)
- Common Functions
- Analyses
 - Dimensioning Access Network
 - Routing to MESN/Gateway
 - PPlus
- Detailed Analyses
 - Mark Devices from Allocation
 - MBH Allocation Report
- Locations
- Design Points



6d 68 SYSTEM-LINK: [210629]: W6751_WRVMJ6_W7145_WRVMJ7_Mix

Object Data Standard

	Forward (>)	Backward (>)
Source/Destination	WRVMJ6	WRVMJ7
S-IF/D-IF	2/1	2/1
S-Location/D-Location	W6751	W7145
ID	W6751_WRVMJ6_W7145_WRV...	
Display	-	
IQLinkID	210629	
Type	BEP 2.0	
Topology	-	
AccessCluster	-	
SpecType	MW-C	
AccessDevice	-	

Planung

Project:

(usually to project name or the subject from email)

B-Plan Nr. 147 „Kalksbecker Heide“, Coesfeld, Behörden- u. Trägerbeteiligung gem. § 4 Abs. 2 BauGB

Anlage 2

Um die genannten Richtfunkverbindungen ist in alle Richtungen ein Sicherheitsabstand von mindestens 25m einzuhalten.

Bei Windkraftanlagen bezieht sich dieser Abstand auf den Rotor und nicht auf die Nabe

Richtfunkverbindungen über angefragtem Gebiet

lfd. Nr.	Standort A		Standort B		Störung erwartet Ja / Nein	Kommentar
	Koordinaten WGS 84	Antennenhöhe	Koordinaten WGS 84	Antennenhöhe		
1	51-56-2.4 N / 7-10-2.0 E	39.50 m	51-55-18.0 N / 7-11-10.7 E	38.50 m	Nein	W6751-W7145

Gorschlüter, Sophia

Von: Vidal Blanco, Bärbel <baerbel.vidal@amprion.net>
Gesendet: Donnerstag, 7. Oktober 2021 08:14
An: Gorschlüter, Sophia
Betreff: Leitungsauskunft - Vorgangs-Nr. 156304, Bebauungsplan Nr. 147
"Kalksbecker Heide" in Coesfeld
Signiert von: baerbel.vidal@amprion.net

Sehr geehrte Damen und Herren,

im Planbereich der o. a. Maßnahme verlaufen keine Höchstspannungsleitungen unseres Unternehmens.

Planungen von Höchstspannungsleitungen für diesen Bereich liegen aus heutiger Sicht nicht vor.

Wir gehen davon aus, dass Sie bezüglich weiterer Versorgungsleitungen die zuständigen Unternehmen beteiligt haben.

Mit freundlichen Grüßen

Bärbel Vidal Blanco

Amprion GmbH
Asset Management
Bestandssicherung Leitungen
Robert-Schuman-Straße 7, 44263 Dortmund
Telefon +49 231 5849-15711
baerbel.vidal@amprion.net
www.amprion.net
<https://www.amprion.net/Information-Datenschutz.html>

Aufsichtsrat: Uwe Tigges (Vorsitzender)
Geschäftsführung: Dr. Hans-Jürgen Brick (Vorsitzender), Dr. Hendrik Neumann, Peter Rüth
Sitz der Gesellschaft: Dortmund - Eingetragen beim Amtsgericht Dortmund - Handelsregister-Nr. HRB 15940

#VielfaltVerbindet

HWK Münster Bismarckallee 1 48151 Münster

Stadtverwaltung Coesfeld
Fachbereich Planung
Markt 8
48653 Coesfeld

Unser Zeichen (bitte angeben):

B3 Hen/Nf

Datum:

13.10.2021

Ihre Fragen beantwortet:

Patrick Henke
Telefon 0251 5203-121
Telefax 0251 5203-235
patrick.henke@
hwk-muenster.de
Zimmer: 221

Ihr Schreiben vom

Ihr Zeichen:

Aufstellung des Bebauungsplanes Nr. 147 „Kalksbecker Heide“

Sehr geehrte Damen und Herren,

im Rahmen unserer Beteiligung an der Aufstellung sowie öffentlichen Auslegung des o. g. Planentwurfs tragen wir gemäß §§ 4 (2) und 3 (2) BauGB keine Anregungen vor.

Zum erforderlichen Umfang und Detaillierungsgrad der Umweltprüfung nach § 2 Abs. 4 BauGB stellen wir keine Anforderungen.

Freundliche Grüße

Handwerkskammer Münster

im Auftrag

Patrick Henke
Technischer Unternehmensberater - Standortberater
Geschäftsbereich WirtschaftsförderungHandwerkskammer Münster
Bismarckallee 1
48151 Münster
Telefon 0251 5203-0
Telefax 0251 5203-106
info@hwk-muenster.de
www.hwk-muenster.dePostanschrift:
Handwerkskammer Münster
Postfach 3480
48019 MünsterSie erreichen uns:
Mo – Do 08:00-17:00 Uhr
Fr 08:00-14:00 Uhr
zudem nach VereinbarungBankverbindung:
Sparkasse Münsterland Ost
BLZ 400 501 50
Konto 25 092 826Volksbank Münsterland Nord eG
BLZ 403 619 06
Konto 7221989605

Stadt Coesfeld
Schemmer - Wülfing - Otte Vermessung
Alter Kasernenring 12
46325 Borken

Industrie- und Handelskammer
Nord Westfalen

Sentmaringer Weg 61
48151 Münster
www.ihk-nordwestfalen.de

Ansprechpartner:
Ulf Horstmann

Telefon 0251 707-240
Telefax 0251 707-8240
horstmann@ihk-nordwestfalen.de

20. Oktober 2021

hst

Bebauungsplan Nr. 147 Kalksbecker Heide

Ihr Zeichen 6/30/1979, Ihr Schreiben vom 20.09.2021, Unser Zeichen: 116819
hier: Verfahren gem. § 4 (2) BauGB

Sehr geehrte Damen und Herren,

zu dem vorgenannten Bebauungsplan, wie er uns mit Ihrem Schreiben vom 20.09.2021
übersandt wurde, werden von uns weder Anregungen noch Bedenken vorgebracht.

Freundliche Grüße

gez.
Ulf Horstmann

Schulte, Torben

Von: Koordinationsanfrage Vodafone Kabel Deutschland
<koordinationsanfragen.de@vodafone.com>
Gesendet: Freitag, 22. Oktober 2021 12:55
An: Schulte, Torben
Betreff: Stellungnahme S01078004, VF und VFKD, Stadt Coesfeld, 29036,
Bebauungsplan Nr. 147 „Kalksbecker Heide“

Vodafone GmbH / Vodafone Deutschland GmbH
D2-Park 5 * 40878 Ratingen

Schemmer - Wülfing - Otte - Öffentlich bestellte Vermessungsingenieure
Alter Kasernenring 12
46325 Borken

Zeichen: Netzplanung, Stellungnahme Nr.: S01078004
E-Mail: TDRB-W.Dortmund@vodafone.com
Datum: 22.10.2021
Stadt Coesfeld, 29036, Bebauungsplan Nr. 147 „Kalksbecker Heide“

Sehr geehrte Damen und Herren,

wir bedanken uns für Ihr Schreiben vom 20.09.2021.

Eine Ausbauentcheidung trifft Vodafone nach internen Wirtschaftlichkeitskriterien. Dazu erfolgt eine Bewertung entsprechend Ihrer Anfrage zu einem Neubaugebiet. Bei Interesse setzen Sie sich bitte mit dem Team Neubaugebiete in Verbindung:

Vodafone GmbH / Vodafone Deutschland GmbH
Neubaugebiete KMU
Südwestpark 15
90449 Nürnberg

Neubaugebiete.de@vodafone.com

Bitte legen Sie einen Erschließungsplan des Gebietes Ihrer Kostenanfrage bei.

Bitte beachten Sie:

Bei einer Stellungnahme, z.B. wegen Umverlegung, Mitverlegung, Baufeldfreimachung, etc. oder eine Koordinierung/Abstimmung zum weiteren Vorgehen, dass Vodafone und Unitymedia trotz der Fusion hier noch separat Stellung nehmen. Demnach gelten weiterhin die bisherigen Kommunikationswege. Wir bitten dies für die nächsten Monate zu bedenken und zu entschuldigen.

Weiterführende Dokumente:

- [Kabelschutzanweisung Vodafone GmbH](#)
- [Kabelschutzanweisung Vodafone Deutschland GmbH](#)
- [Zeichenerklärung Vodafone GmbH](#)
- [Zeichenerklärung Vodafone Deutschland GmbH](#)

Freundliche Grüße
Vodafone GmbH / Vodafone Deutschland GmbH

Dieses Schreiben wurde elektronisch erstellt und ist ohne Unterschrift gültig.

Kerkhoff, Silke

Von: Koordinationsanfrage Vodafone Kabel Deutschland
<koordinationsanfragen.de@vodafone.com>
Gesendet: Freitag, 22. Oktober 2021 12:54
An: Schulte, Torben
Betreff: Stellungnahme S01077990, VF und VFKD, Stadt Coesfeld, 29036,
Bebauungsplan Nr. 147 „Kalksbecker Heide“

Vodafone GmbH / Vodafone Deutschland GmbH
D2-Park 5 * 40878 Ratingen

Schemmer - Wülfing - Otte - Öffentlich bestellte Vermessungsingenieure
Alter Kasernenring 12
46325 Borken

Zeichen: Netzplanung, Stellungnahme Nr.: S01077990
E-Mail: TDRB-W.Dortmund@vodafone.com
Datum: 22.10.2021
Stadt Coesfeld, 29036, Bebauungsplan Nr. 147 „Kalksbecker Heide“

Sehr geehrte Damen und Herren,

wir bedanken uns für Ihr Schreiben vom 20.09.2021.

Wir teilen Ihnen mit, dass die Vodafone GmbH / Vodafone Deutschland GmbH gegen die von Ihnen geplante Baumaßnahme keine Einwände geltend macht. Im Planbereich befinden sich keine Telekommunikationsanlagen unseres Unternehmens. Eine Neuverlegung von Telekommunikationsanlagen ist unsererseits derzeit nicht geplant.

Bitte beachten Sie:

Bei einer Stellungnahme, z.B. wegen Umverlegung, Mitverlegung, Baufeldfreimachung, etc. oder eine Koordinierung/Abstimmung zum weiteren Vorgehen, dass Vodafone und Unitymedia trotz der Fusion hier noch separat Stellung nehmen. Demnach gelten weiterhin die bisherigen Kommunikationswege. Wir bitten dies für die nächsten Monate zu bedenken und zu entschuldigen.

Freundliche Grüße
Vodafone GmbH / Vodafone Deutschland GmbH

Dieses Schreiben wurde elektronisch erstellt und ist ohne Unterschrift gültig.

Schulte, Torben

Von: Koordinationsanfrage Vodafone Kabel Deutschland
<koordinationsanfragen.de@vodafone.com>
Gesendet: Freitag, 22. Oktober 2021 12:55
An: Schulte, Torben
Betreff: Stellungnahme S01077977, VF und VFKD, Stadt Coesfeld, 29036,
Bebauungsplan Nr. 147 „Kalksbecker Heide“, Externe Ausgleichsfläche:
Gemarkung Wessum, Flur 62, Flurstück 88 und 89

Vodafone GmbH / Vodafone Deutschland GmbH
D2-Park 5 * 40878 Ratingen

Schemmer - Wülfing - Otte - Öffentlich bestellte Vermessungsingenieure
Alter Kasernenring 12
46325 Borken

Zeichen: Netzplanung, Stellungnahme Nr.: S01077977
E-Mail: TDRB-W.Dortmund@vodafone.com
Datum: 22.10.2021
Stadt Coesfeld, 29036, Bebauungsplan Nr. 147 „Kalksbecker Heide“, Externe Ausgleichsfläche:
Gemarkung Wessum, Flur 62, Flurstück 88 und 89

Sehr geehrte Damen und Herren,

wir bedanken uns für Ihr Schreiben vom 20.09.2021.

Wir teilen Ihnen mit, dass die Vodafone GmbH / Vodafone Deutschland GmbH gegen die von Ihnen geplante Baumaßnahme keine Einwände geltend macht. Im Planbereich befinden sich keine Telekommunikationsanlagen unseres Unternehmens. Eine Neuverlegung von Telekommunikationsanlagen ist unsererseits derzeit nicht geplant.

Bitte beachten Sie:

Bei einer Stellungnahme, z.B. wegen Umverlegung, Mitverlegung, Baufeldfreimachung, etc. oder eine Koordinierung/Abstimmung zum weiteren Vorgehen, dass Vodafone und Unitymedia trotz der Fusion hier noch separat Stellung nehmen. Demnach gelten weiterhin die bisherigen Kommunikationswege. Wir bitten dies für die nächsten Monate zu bedenken und zu entschuldigen.

Freundliche Grüße
Vodafone GmbH / Vodafone Deutschland GmbH

Dieses Schreiben wurde elektronisch erstellt und ist ohne Unterschrift gültig.

Kerkhoff, Silke

Von: Koordinationsanfrage Vodafone Kabel Deutschland
<koordinationsanfragen.de@vodafone.com>
Gesendet: Freitag, 22. Oktober 2021 12:55
An: Schulte, Torben
Betreff: Stellungnahme S01077960, VF und VFKD, Stadt Coesfeld, 29036,
Bebauungsplan Nr. 147 „Kalksbecker Heide“, Externe Ausgleichsfläche:
Gemarkung Heek, Flur 24, Flurstück 177 und 178

Vodafone GmbH / Vodafone Deutschland GmbH
D2-Park 5 * 40878 Ratingen

Schemmer - Wülfing - Otte - Öffentlich bestellte Vermessungsingenieure
Alter Kasernenring 12
46325 Borken

Zeichen: Netzplanung, Stellungnahme Nr.: S01077960
E-Mail: TDRB-W.Dortmund@vodafone.com
Datum: 22.10.2021
Stadt Coesfeld, 29036, Bebauungsplan Nr. 147 „Kalksbecker Heide“, Externe Ausgleichsfläche:
Gemarkung Heek, Flur 24, Flurstück 177 und 178

Sehr geehrte Damen und Herren,

wir bedanken uns für Ihr Schreiben vom 20.09.2021.

Wir teilen Ihnen mit, dass die Vodafone GmbH / Vodafone Deutschland GmbH gegen die von Ihnen geplante Baumaßnahme keine Einwände geltend macht. Im Planbereich befinden sich keine Telekommunikationsanlagen unseres Unternehmens. Eine Neuverlegung von Telekommunikationsanlagen ist unsererseits derzeit nicht geplant.

Bitte beachten Sie:

Bei einer Stellungnahme, z.B. wegen Umverlegung, Mitverlegung, Baufeldfreimachung, etc. oder eine Koordinierung/Abstimmung zum weiteren Vorgehen, dass Vodafone und Unitymedia trotz der Fusion hier noch separat Stellung nehmen. Demnach gelten weiterhin die bisherigen Kommunikationswege. Wir bitten dies für die nächsten Monate zu bedenken und zu entschuldigen.

Freundliche Grüße
Vodafone GmbH / Vodafone Deutschland GmbH

Dieses Schreiben wurde elektronisch erstellt und ist ohne Unterschrift gültig.

Kerkhoff, Silke

Von: Koordinationsanfrage Vodafone Kabel Deutschland
<koordinationsanfragen.de@vodafone.com>
Gesendet: Freitag, 22. Oktober 2021 12:56
An: Schulte, Torben
Betreff: Stellungnahme S01078005, VF und VFKD, Stadt Coesfeld, 29036,
Bebauungsplan Nr. 147 „Kalksbecker Heide“, Externe Ausgleichsfläche:
Gemarkung Wessum, Flur 44, Flurstück 11

Vodafone GmbH / Vodafone Deutschland GmbH
D2-Park 5 * 40878 Ratingen

Schemmer - Wülfing - Otte - Öffentlich bestellte Vermessungsingenieure
Alter Kasernenring 12
46325 Borken

Zeichen: Netzplanung, Stellungnahme Nr.: S01078005
E-Mail: TDRB-W.Dortmund@vodafone.com
Datum: 22.10.2021
Stadt Coesfeld, 29036, Bebauungsplan Nr. 147 „Kalksbecker Heide“, Externe Ausgleichsfläche:
Gemarkung Wessum, Flur 44, Flurstück 11

Sehr geehrte Damen und Herren,

wir bedanken uns für Ihr Schreiben vom 20.09.2021.

Wir teilen Ihnen mit, dass die Vodafone GmbH / Vodafone Deutschland GmbH gegen die von Ihnen geplante Baumaßnahme keine Einwände geltend macht. Im Planbereich befinden sich keine Telekommunikationsanlagen unseres Unternehmens. Eine Neuverlegung von Telekommunikationsanlagen ist unsererseits derzeit nicht geplant.

Bitte beachten Sie:

Bei einer Stellungnahme, z.B. wegen Umverlegung, Mitverlegung, Baufeldfreimachung, etc. oder eine Koordinierung/Abstimmung zum weiteren Vorgehen, dass Vodafone und Unitymedia trotz der Fusion hier noch separat Stellung nehmen. Demnach gelten weiterhin die bisherigen Kommunikationswege. Wir bitten dies für die nächsten Monate zu bedenken und zu entschuldigen.

Freundliche Grüße
Vodafone GmbH / Vodafone Deutschland GmbH

Dieses Schreiben wurde elektronisch erstellt und ist ohne Unterschrift gültig.

Kerkhoff, Silke

Von: Koordinationsanfrage Vodafone Kabel Deutschland
<koordinationsanfragen.de@vodafone.com>
Gesendet: Freitag, 22. Oktober 2021 12:55
An: Schulte, Torben
Betreff: Stellungnahme S01077978, VF und VFKD, Stadt Coesfeld, 29036,
Bebauungsplan Nr. 147 „Kalksbecker Heide“, Externe Ausgleichsfläche:
Gemarkung Coesfeld-Kirchspiel, Flur 40, Flurstück 58tlw., 197 und 199

Vodafone GmbH / Vodafone Deutschland GmbH
D2-Park 5 * 40878 Ratingen

Schemmer - Wülfing - Otte - Öffentlich bestellte Vermessungsingenieure
Alter Kasernenring 12
46325 Borken

Zeichen: Netzplanung, Stellungnahme Nr.: S01077978
E-Mail: TDRB-W.Dortmund@vodafone.com
Datum: 22.10.2021
Stadt Coesfeld, 29036, Bebauungsplan Nr. 147 „Kalksbecker Heide“, Externe Ausgleichsfläche:
Gemarkung Coesfeld-Kirchspiel, Flur 40, Flurstück 58tlw., 197 und 199

Sehr geehrte Damen und Herren,

wir bedanken uns für Ihr Schreiben vom 20.09.2021.

Wir teilen Ihnen mit, dass die Vodafone GmbH / Vodafone Deutschland GmbH gegen die von Ihnen geplante Baumaßnahme keine Einwände geltend macht. Im Planbereich befinden sich keine Telekommunikationsanlagen unseres Unternehmens. Eine Neuverlegung von Telekommunikationsanlagen ist unsererseits derzeit nicht geplant.

Bitte beachten Sie:

Bei einer Stellungnahme, z.B. wegen Umverlegung, Mitverlegung, Baufeldfreimachung, etc. oder eine Koordinierung/Abstimmung zum weiteren Vorgehen, dass Vodafone und Unitymedia trotz der Fusion hier noch separat Stellung nehmen. Demnach gelten weiterhin die bisherigen Kommunikationswege. Wir bitten dies für die nächsten Monate zu bedenken und zu entschuldigen.

Freundliche Grüße
Vodafone GmbH / Vodafone Deutschland GmbH

Dieses Schreiben wurde elektronisch erstellt und ist ohne Unterschrift gültig.

Kerkhoff, Silke

Von: ZentralePlanungND <ZentralePlanungND@unitymedia.de>
Gesendet: Donnerstag, 4. November 2021 10:32
An: Schulte, Torben
Betreff: AW: B-Plan Nr. 147 „Kalksbecker Heide“, Coesfeld
Anlagen: Antwort.pdf

Sehr geehrter Herr Schulte,

zum o. a. Bauvorhaben haben wir bereits mit Schreiben vom 13.08.2020 Stellung genommen.

Diese Stellungnahme gilt unverändert weiter.

Herzliche Grüße



Order Entry

TFPO

ZentralePlanungND@Unitymedia.de

Vodafone NRW GmbH ^[1]_[SEP]
Postfach 10 20 28, 34020 Kassel

vodafone.de

**The future is exciting.
Ready?**

Geschäftsführung: Dr. Johannes Ametsreiter (Vorsitzender), Anna Dimitrova, Bettina Karsch, Andreas Laukenmann, Gerhard Mack, Alexander Saul ^[1]_[SEP]
Handelsregister: Amtsgericht Köln, HRB 55984, Sitz der Gesellschaft: Köln, USt-ID DE 813 243 353



Vodafone NRW GmbH, Postfach 10 20 28, 34020 Kassel

Vermessungsbüro Schemmer, Wüfling, Otte
Öffentlich bestellte Vermessungsingenieure
Herr Torben Schulte
(Stadtplaner AKNW/Dipl.-Ing. Raumplanung)
Alter Kasernenring 12
46325 Borken

Bearbeiter(in): Frau Schröder
Abteilung: Zentrale Planung
Direktwahl: +49 561 7818-153
E-Mail: ZentralePlanungND@unitymedia.de
Vorgangsnummer: EG-14108

Seite 1/1

Datum
13.08.2020

B-Plan Nr. 147 "Kalksbecker Heide", Coesfeld

Sehr geehrter Herr Schulte,

vielen Dank für Ihre Informationen.

Im Planbereich liegen keine Versorgungsanlagen der Vodafone NRW GmbH. Wir sind grundsätzlich daran interessiert, unser glasfaserbasiertes Kabelnetz in Neubaugebieten zu erweitern und damit einen Beitrag zur Sicherung der Breitbandversorgung für Ihre Bürger zu leisten.

Ihre Anfrage wurde an die zuständige Fachabteilung weitergeleitet, die sich mit Ihnen zu gegebener Zeit in Verbindung setzen wird. Bis dahin bitten wir Sie, uns am Bebauungsplanverfahren weiter zu beteiligen.

Für Rückfragen stehen wir Ihnen gerne zur Verfügung. Bitte geben Sie dabei immer unsere obenstehende Vorgangsnummer an.

Bitte beachten Sie:

Bei einer Stellungnahme, z.B. wegen Umverlegung, Mitverlegung, Baufeldfreimachung, etc. oder eine Koordinierung/Abstimmung zum weiteren Vorgehen, dass Vodafone und Unitymedia trotz der Fusion hier noch separat Stellung nehmen. Demnach gelten weiterhin die bisherigen Kommunikationswege. Wir bitten dies für die nächsten Monate zu bedenken und zu entschuldigen.

Freundliche Grüße

Zentrale Planung Vodafone

Vodafone NRW GmbH

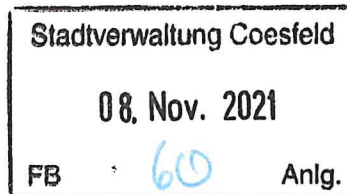
Aachener Str. 746-750, 50933 Köln, Postanschrift: Zentrale Planung, Postfach 10 20 28, 34020 Kassel
vodafone.de

Geschäftsführung: Dr. Johannes Ametsreiter (Vorsitzender), Anna Dimitrova, Bettina Karsch, Andreas Laukenmann, Gerhard Mack, Alexander Saul
Handelsregister: Amtsgericht Köln, HRB 55984, Sitz der Gesellschaft: Köln, USt-ID DE 813 243 353



Regionalforstamt Münsterland
Albrecht-Thaer-Straße 22, 48147 Münster

Stadt Coesfeld
Fachbereich Planung
Markt 8
48653 Coesfeld



24.02.2021
Seite 1 von 1

Aktenzeichen
310-11-01.023 2021_183
bei Antwort bitte angeben

Herr Baumgart
Fachgebiet Hoheit
Telefon 0251 91797-453
Telefax 0251 91797-470

martin.baumgart@wald-und-
holz.nrw.de

Bebauungsplan Nr. 147 "Kalksbecker Heide" in Coesfeld
Ihr Schreiben vom 20.09.2021
Aktenzeichen: 29063
hier: Stellungnahme gem. § 4 Abs 2 BauGB



Sehr geehrte Frau Gorschlüter,

gegen oben genannte Planung bestehen aus Sicht des Regionalforstamtes
Münsterland keine Bedenken.

Freundliche Grüße

M. Baumgart
i. A. Martin Baumgart

Bankverbindung
Helaba
Konto :4 011 912
BLZ :300 500 00
IBAN: DE10 3005 0000 0004
0119 12
BIC/SWIFT: WELA DE DD

Ust.-Id.-Nr. DE 814373933
Steuer-Nr. 337/5914/3348

Dienstgebäude und
Lieferanschrift:
Regionalforstamt Münster-
land
Albrecht-Thaer-Straße 22
48147 Münster
Telefon 0251 91797-440
Telefax 0251 91797-470
muensterland@wald-und-
holz.nrw.de
www.wald-und-holz.nrw.de