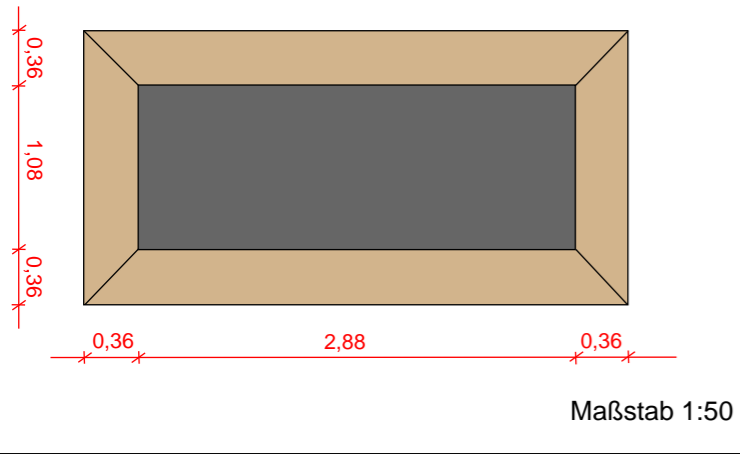
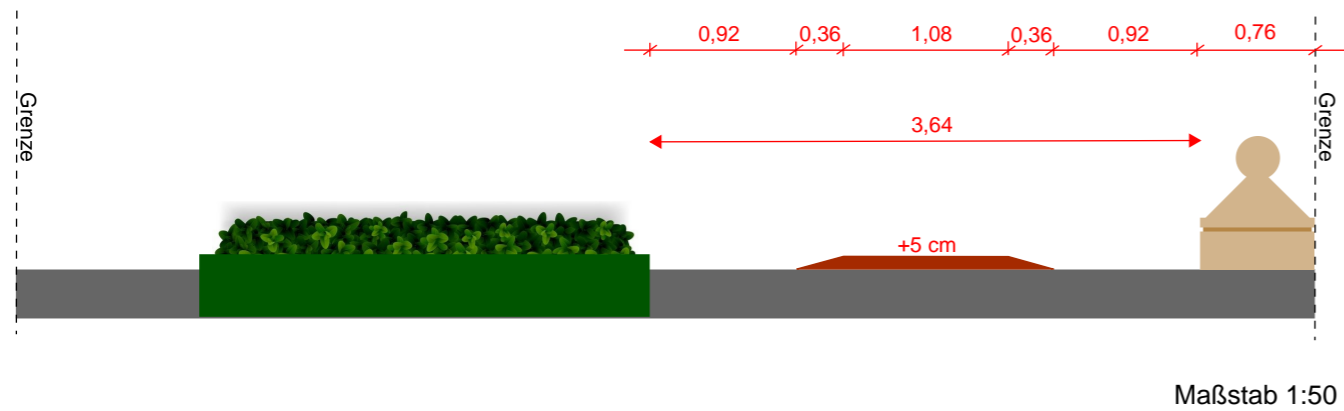



### Detail "Plateauaufpflasterung"



### Querschnitte ① und ②



 STADT COESFELD	<b>Am Ächterrott</b> Verkehrsberuhigende Maßnahmen: Variante 1	
	<b>Maßstab:</b> 1:250 <b>Bearbeiter:</b> COE/holger.ludorf <b>Datum:</b> 05.07.2021	Lageplan / Querschnitte Grundlage: Auszug aus der Liegenschaftskarte
Quellennachweis der Kartengrundlage: © Kreis Coesfeld (2020) Datenlizenz Deutschland – Namensnennung - Version 2.0 (www.govdata.de/dl-de/by-2-0) Dieser Auszug dient nur der Information und begründet keinen rechtlichen Anspruch		