



Auszug RASt 06

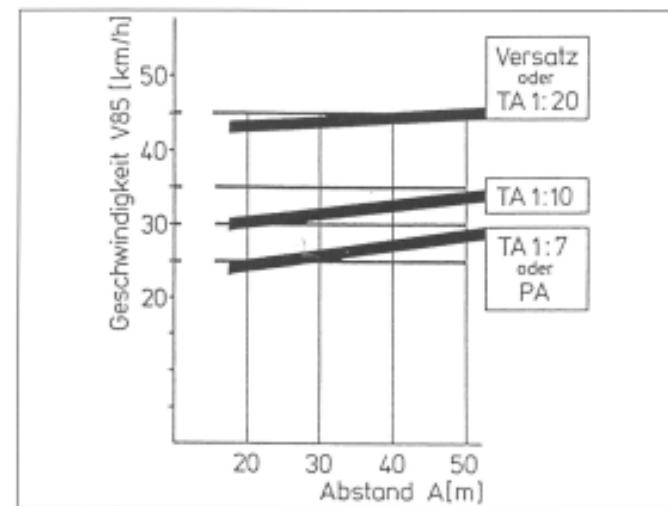


Bild 94: Geschwindigkeitsniveau V_{85} in Abhängigkeit von Art (TA = Teilaufpflasterung, PA = Plateaufpflasterung) und Abstand baulicher Maßnahmen

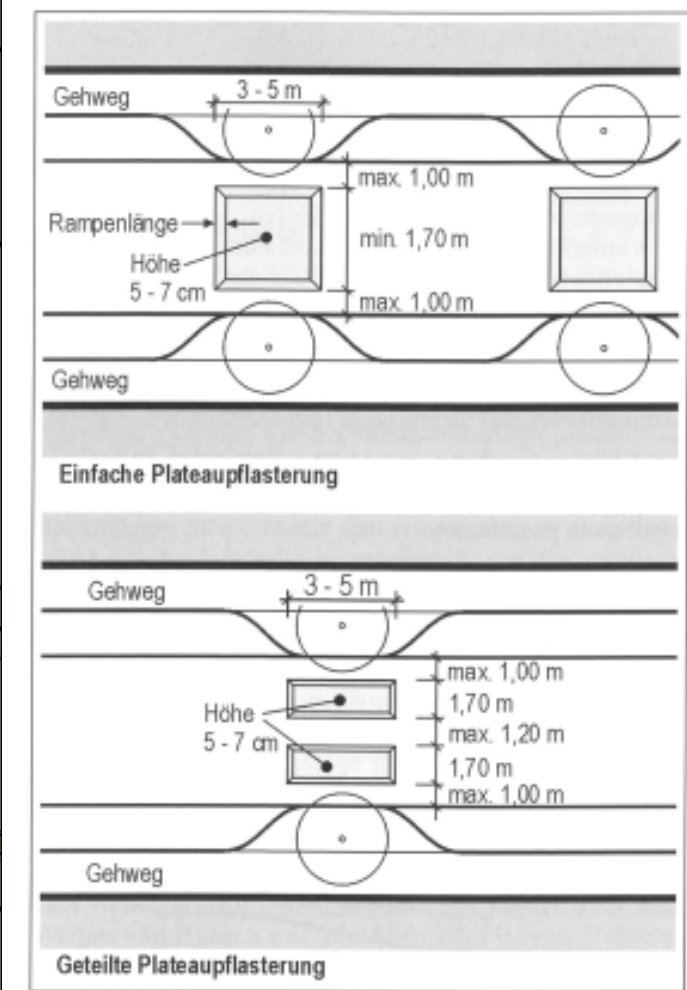
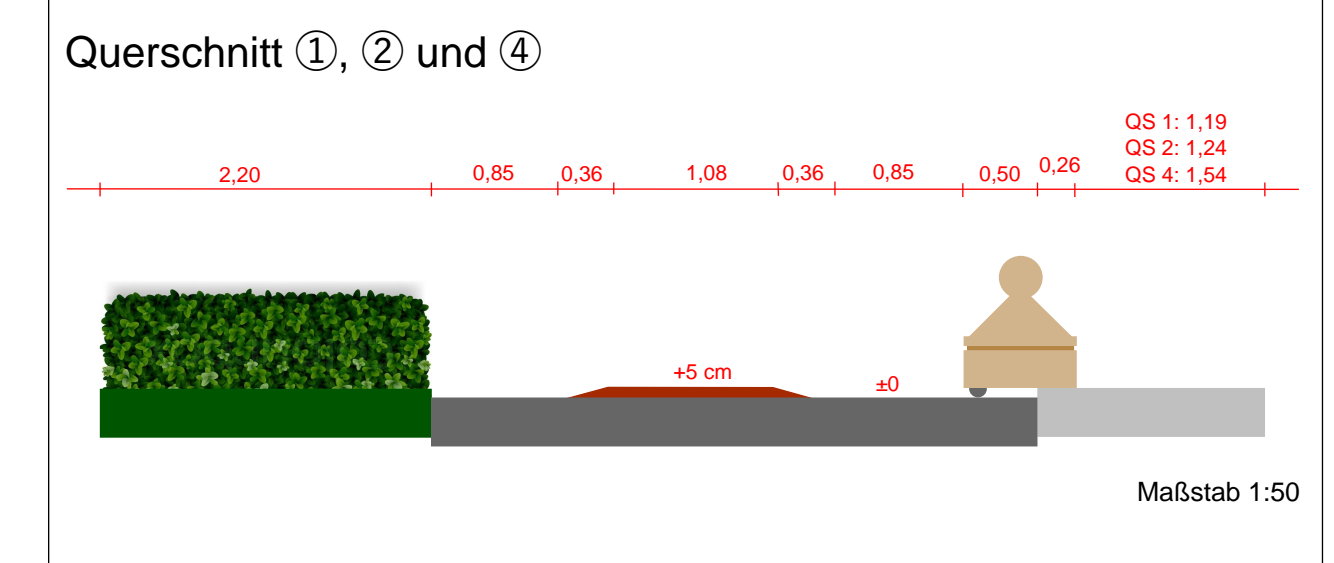
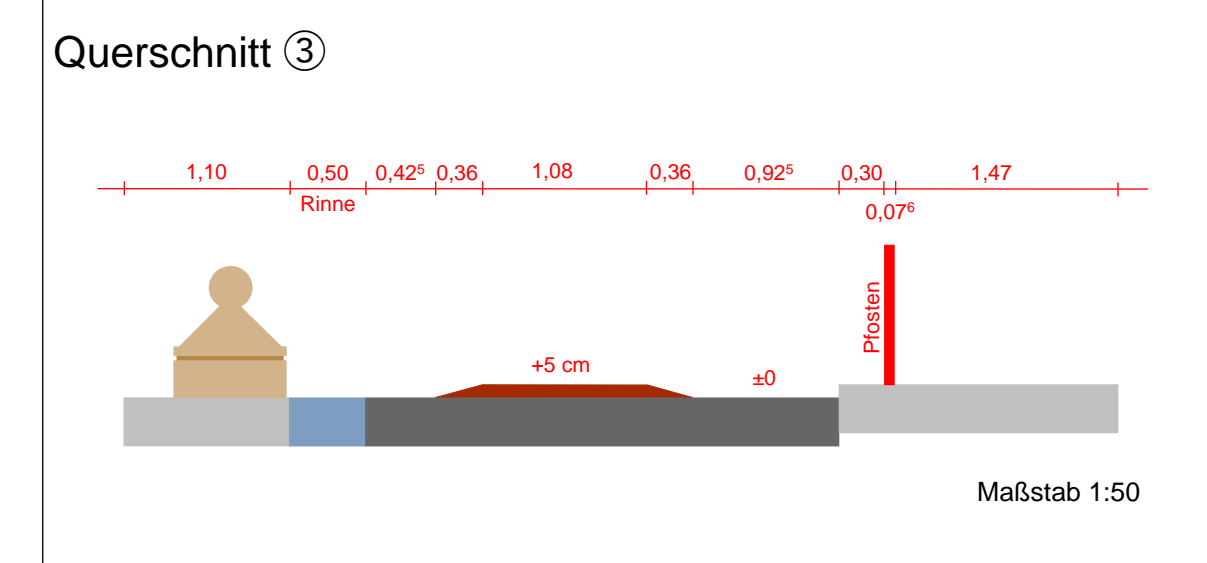
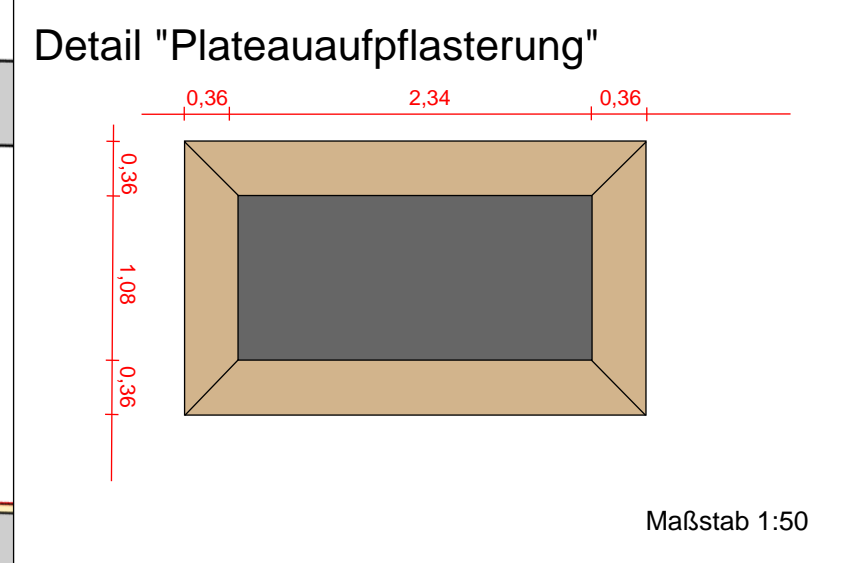
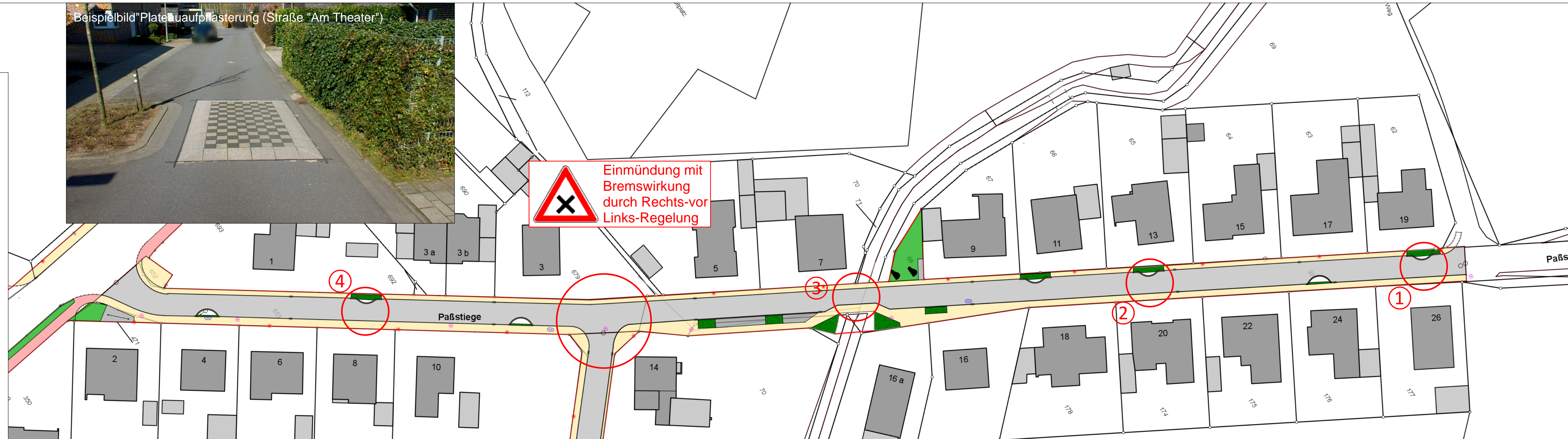


Bild 95: Abmessungen von Plateaufpflasterungen



Variante	
Paßstiege im OT Lette Verkehrsberuhigende Maßnahmen	
Maßstab: 1:500 Bearbeiter: COEholger.ludorf Datum: 19.01.2020	Auszug aus der Liegenschaftskarte
<small>Quellennachweis der Kartengrundlage: © Kreis Coesfeld (2019) Datenlizenz Deutschland – Namensnennung - Version 2.0 (www.govdata.de/dl-de/by-2-0) Dieser Auszug dient nur der Information und begründet keinen rechtlichen Anspruch</small>	