



Beispielbild "Plateaufpflasterung (Straße "Am Theater")"



Auszug RASt 06

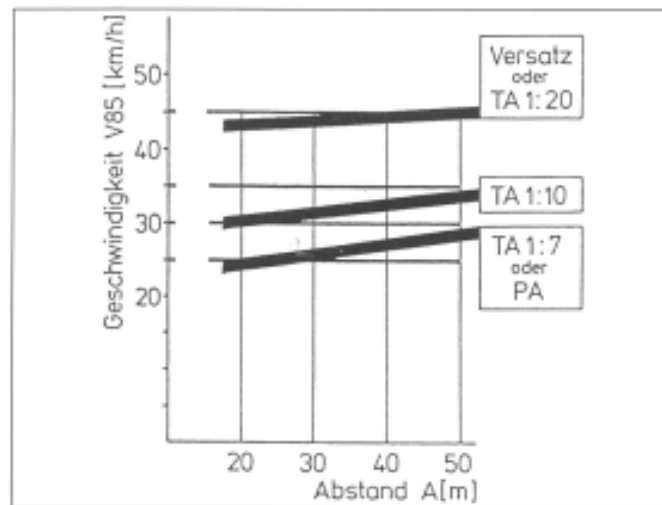


Bild 94: Geschwindigkeitsniveau V₈₅ in Abhängigkeit von Art (TA = Teilaufpflasterung, PA = Plateaufpflasterung) und Abstand baulicher Maßnahmen

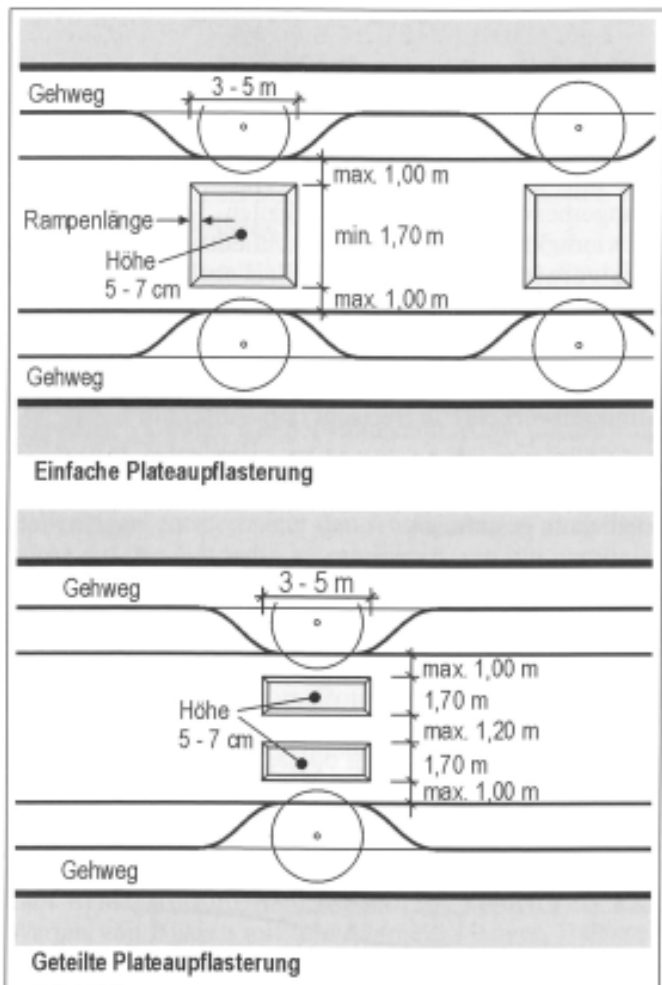
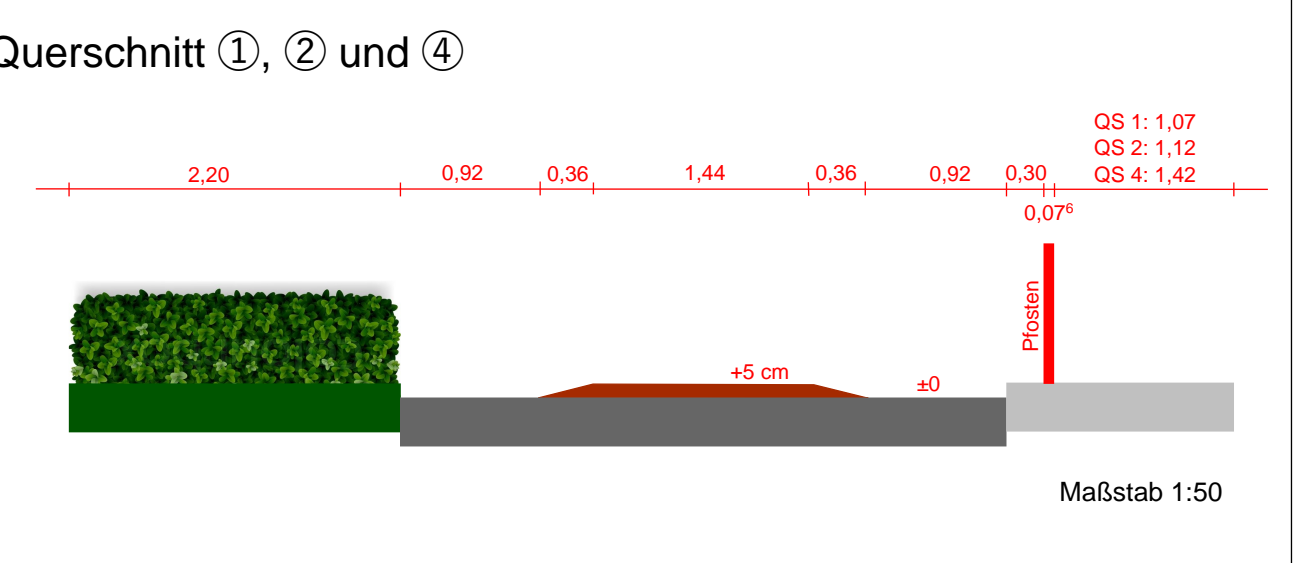
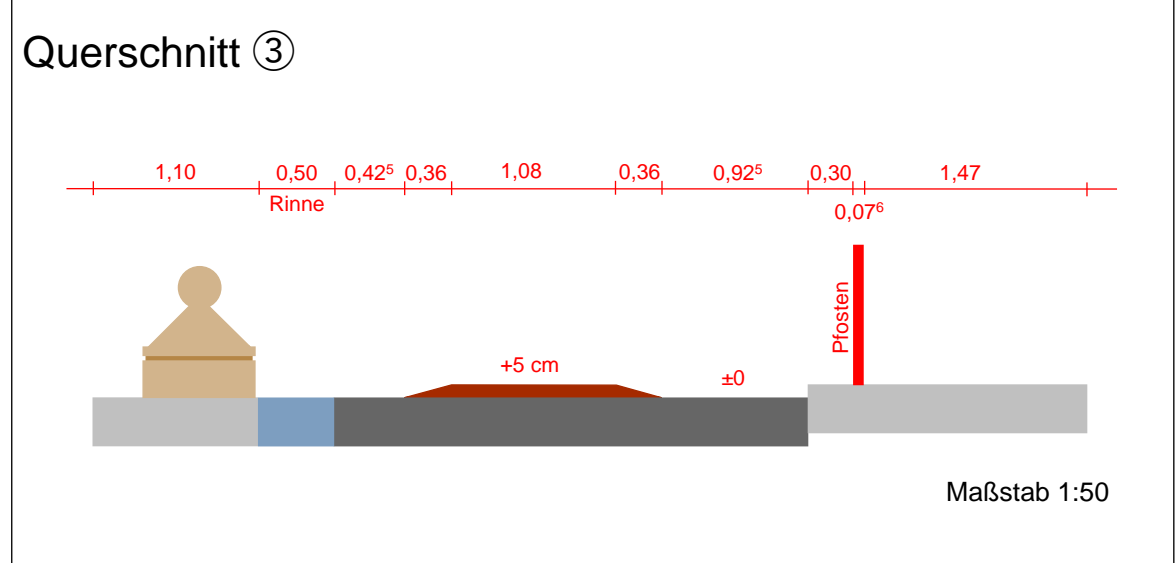
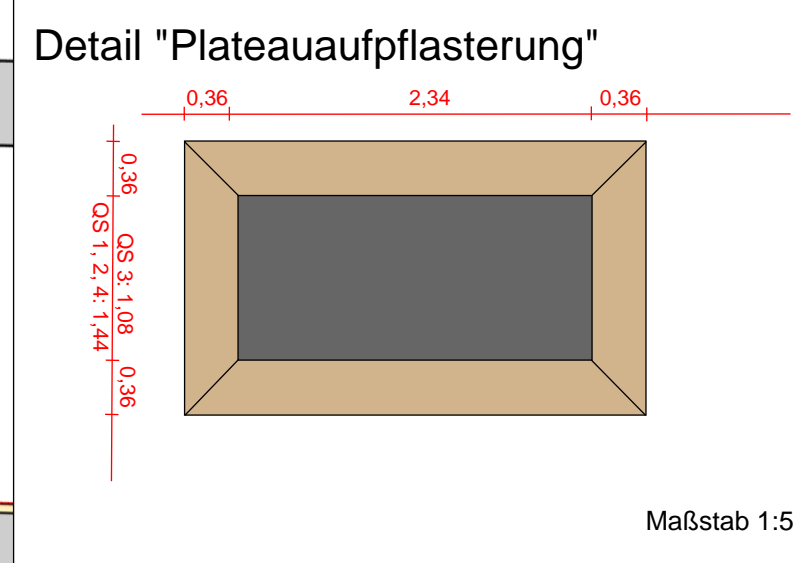
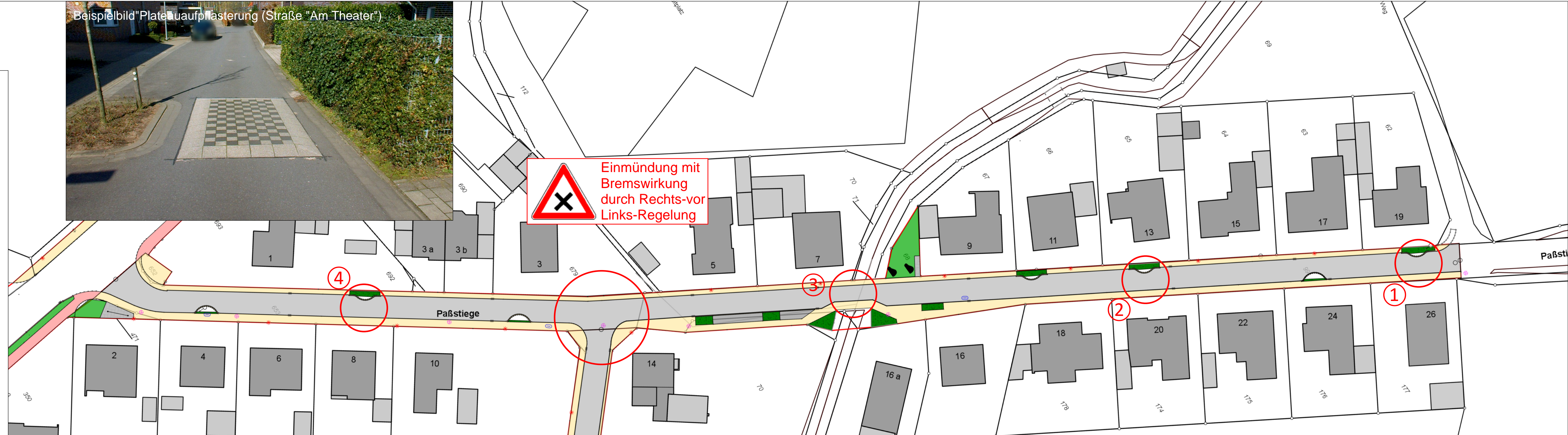


Bild 95: Abmessungen von Plateaufpflasterungen

Einmündung mit Bremswirkung durch Rechts-vor Links-Regelung



	Paßstiege im OT Lette Verkehrsberuhigende Maßnahmen
	Maßstab: 1:500 Bearbeiter: COEholger.ludorf Datum: 19.10.2020
<small>Quellennachweis der Kartengrundlage: © Kreis Coesfeld (2019) Datenlizenz Deutschland – Namensnennung - Version 2.0 (www.govdata.de/dl-de/by-2-0) Dieser Auszug dient nur der Information und begründet keinen rechtlichen Anspruch</small>	